

ПАСПОРТ МАРШРУТА

Название маршрута	«Полевой выход»
Нитка маршрута	село Омутинское - село Шабаново - Шабановская роща
Разработчик	Отдел культуры, спорта и молодёжной политики администрации Омутинского муниципального района ул. Первомайская, 78 «а», ведущий специалист по молодёжной политике Шабалдина Надежда Валентиновна
Реестровый номер	72.17.1.043
Дата составления	01.01.2019г.

Паспорт маршрута






1. Справочные данные маршрута:

Страна, республика, край, область, район (место проведения)	Тюменская область, Омутинский район					
Название маршрута	«Полевой выход»					
Маршрут разработан (организация-адрес, разработчик-Ф.И.О., должность, телефон.	Отдел культуры, спорта и молодёжной политики администрации Омутинского муниципального района ул. Первомайская,78 «а», ведущий специалист по молодёжной политике Шабалдина Надежда Валентиновна 8-(34544)-3-17-53 (ф)					
Нитка маршрута	с. Омутинское - с.Шабаново - Шабановская роща -с. Омутинское					
Период работы маршрута, благоприятные, рекомендуемые сроки проведения похода, действующие ограничения сроков	Летний период					
Начало тура и пути подъезда	с.Омутинское, ул. Первомайская,78 «а»,					
Характеристика маршрута	Вид туризма	Протяженность в км.	Продолжительность дней	Средство передвижения	Категория сложности	Количество инструкторов
	Пеший	20 км	1 день	Активный способ передвижения	1 категория сложности (некатегорийный)	11
Особенности	При прохождении данного маршрута Церковь Архангела Михаила, река Вагай сильные изгибы от Омутинское до Слободское, памятник герою Советского Союза Филонову.					
Необходимый опыт туристов	2 года					
Меры по обеспечению безопасности	<u>Аварийные выходы с маршрута:</u> с.Шабаново <u>Потенциально опасные участки :</u> отсутствуют <u>Препятствия, явления на маршруте:</u> переход через ручей <u>Спец. снаряжение:</u> Рюкзак, палатка, сух паек <u>Орг. мероприятия :</u> 1.беседа с участниками маршрута о знании инструкции по безопасности на маршруте 2. Правила поведения в пожароопасный период в лесу 3.Правила дорожного движения					
Необходимое снаряжение (личное)	Палатки, котелки, лопата, топор, пила, спальники					
Характеристика питания на маршруте	Сухой паек из расчета на человека на сутки					
Оптимальное количество участников	До 80 человек					
Краткое описание маршрута (цели, задачи, на что направлен	Поход проходит с целью создания условий для формирования социально активной личности гражданина-					

поход, что изучат или узнают участники, указать достопримечательности)	патриота, обладающего чувством национальной гордости, гражданского достоинства, любви к Отечеству, своему народу, готовности к его защите и выполнению конституционных обязанностей, обладающей основами знаний по начальной военной подготовке. В процессе проведения похода участники укрепляют морально-волевые качества, общую и силовую выносливость, совершенствуют оборонно-спортивные навыки и умения. С участниками похода на стоянке проводится игра направленная на повышение уровня допризывной подготовки.
--	---

2. Подробный план прохождения маршрута похода:

День пути	Участки маршрута	Км	Способ передвижения
1	с. Омутинское - с.Шабаново - Шабановская роща	20	пеший
	Итого активными способами передвижения	20	

Схема маршрута похода (Приложение 1) Условные обозначения:			
	маршрут похода		места укрытий
	начало маршрута		направление
	аварийные пути	Шабановская роща	возможные места ночлегов

3. Краткая характеристика маршрута похода:

3.1. Описание сложных участков маршрута похода: Переход через ручей, не особо опасен.

3.2. Сведения о климате в районе маршрута похода (заполняют только на период работы данного маршрута):

Сведения	июнь
Температура (ср. значение)	+20
Скорость ветра, м/с (ср. значение)	4м/с
Количество осадков (ср. значение)	Без осадков

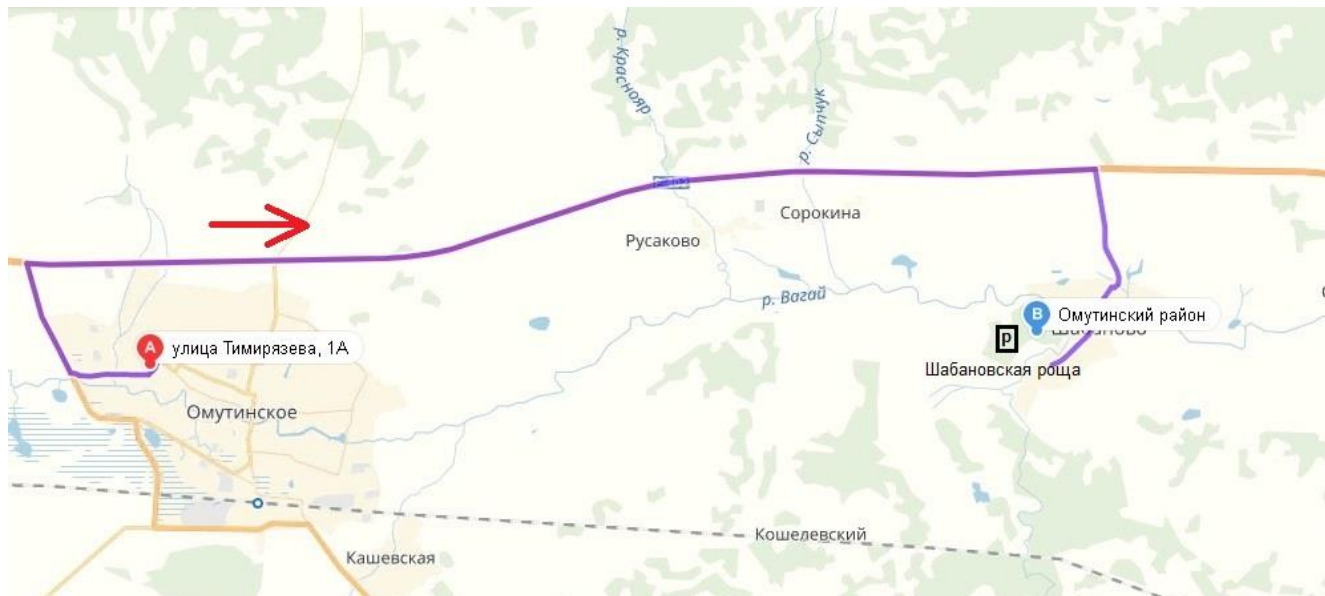
3.3. Возможные стихийные явления и действия группы при их возникновении;

- Высокая температура (жара) может привести к перегреву, или тепловому удару. Находясь в грозу на открытом месте, лучше лечь, или присесть в яму или канаву.
- При любом дожде участником необходимо надеть накидки от дождя (дождевики) на себя и на рюкзаки.
- В сильный мороз и ветер лицо нужно прикрывать мехом капюшона, маской или шарфом, более часто осматривать друг друга.

3.4. Благоустройство маршрута похода (маркировка, места ночлегов и укрытий, благоустройство трассы);

- Отсутствуют.

3.5. Обзорная карта района похода с нанесенным на ней маршрутом, его запасными вариантами, обозначенными направлениями движения, местами ночлегов, препятствиями и ориентирами, местами съемок основных фотографий. Карту дополняют эскизами (кронами) наиболее сложных участков похода с указанием путей их преодоления.



4. Топографическая картосхема похода:

Где показана в виде узкой полосы вся топографическая ситуация местности непосредственно прилегающей к нитке маршрута.

5. Справочная информация об объектах культурно-исторического наследия, музеях, памятниках, расположенных по пути следования.

6. Основные фотографии с маршрута.

Рекомендации по составлению паспорта:

- Паспорт составляют отдельно на трассу каждого основного или тренировочного похода продолжительностью более 1 сут.
- Сведения о климате и возможных стихийных явлениях в районе путешествия заносят по данным наблюдений гидрометеослужбы.
- Изменения, возникшие в процессе эксплуатации трассы похода, должны быть в месячный срок внесены во все экземпляры паспорта. При необходимости заменяют отдельные листы или составляют новый паспорт.

