

## ПАСПОРТ МАРШРУТА

Название маршрута	<b>«Коточиги»</b>
Нитка маршрута	Школа на юго-запад (привал урочище «Хруль») – от урочища «Хруль» на север до песчаного карьера «Волгино» - финиш песчаный карьер «Волгино»
Разработчик	СГ ДПВС «Витязь», МАОУ «Викуловская СОШ № 2» отделение Коточиговская школа-детский сад, руководитель Уткин Алексей Аркадьевич
Реестровый номер	72.11.1.042
Дата составления	01.01.2019г.

## Паспорт маршрута





### 1. Справочные данные маршрута:

Страна, республика, край, область, район (место проведения)	Тюменская область, Викуловский район, с. Котогичи					
Название маршрута	«Котогичи»					
Маршрут разработан (организация-адрес, разработчик-Ф.И.О., должность, телефон.	Руководителем СГ ДПВС «Витязь», МАОУ «Викуловская СОШ № 2» отделение Котогичовская школа-детский сад Уткин Алексей Аркадьевич 8-952-672-46-56					
Нитка маршрута	Школа на юго-запад (привал урочище «Хруль») – от урочища «Хруль» на север до песчаного карьера «Волгино» - финиш песчаный карьер «Волгино»					
Период работы маршрута, благоприятные, рекомендуемые сроки проведения похода, действующие ограничения сроков	ноябрь					
Начало тура и пути подъезда	урочище «Хруль»					
Характеристика маршрута	Вид туризма	Протяженность в км.	Продолжительность дней	Средство передвижения	Категория сложности	Количество инструкторов
	Пешеходный	9 км	1 день	Пеший	Некатегорийный	1
Особенности	Урочище и карьер					
Необходимый опыт туристов	Учащиеся СГ ДПВС ежегодно выходят в туристические походы					
Меры по обеспечению безопасности	<u>Аварийные выходы с маршрута:</u> отсутствуют <u>Потенциально опасные участки :</u> отсутствуют <u>Препятствия, явления на маршруте:</u> отсутствуют <u>Спец. снаряжение:</u> палатки <u>Орг. мероприятия:</u> Собеседование с участниками маршрута о знании инструкции по безопасности на маршруте, правила поведения в пожароопасный период в лесу и правила дорожного движения.					
Необходимое снаряжение (личное)	- не обязательно					
Характеристика питания на маршруте	Необходимый набор продуктов имеется					
Оптимальное количество участников	16					
<b>Краткое описание маршрута</b> (цели, задачи, на что направлен поход, что изучат или узнают участники, указать достопримечательности)	Поход направлен на отработку навыков по ориентированию на местности, обучению работы с компасом, мастер класс по вязанию узлов, сбор и разбор палаток.					

### 2. Подробный план прохождения маршрута похода:

День пути	Участки маршрута	Км	Способ передвижения
1	урочища «Хруль» - карьера «Волгино»	9 км	Пеший

	Итого активными способами передвижения	9 км	
--	--	------	--

Схема маршрута похода (Приложение 1) Условные обозначения:			
	маршрут похода		направление
	старт		финиш

### 3. Краткая характеристика маршрута похода:

3.1. Описание сложных участков маршрута похода; \_отсутствуют

3.2. Сведения о климате в районе маршрута похода (заполняют только на период работы данного маршрута):

Сведения	ноябрь
Температура (ср. значение)	-13°
Скорость ветра, м/с (ср. значение)	3 м/с, южный
Количество осадков (ср. значение)	Без осадков

3.3. Возможные стихийные явления и действия группы при их возникновении;

- При любом дожде участником необходимо надеть накидки от дождя (дождевики) на себя и на рюкзаки.

- В сильный мороз и ветер лицо нужно прикрывать мехом капюшона, маской или шарфом, более часто осматривать друг друга.

- Метель, сильный снегопад с ветром затрудняющий видимость. Необходимо соблюдать следующие правила. Идти желательно через лес, по дороге, просеке. Необходимо одеться потеплее, на лицо — маски. Во время движения чаще осматривать друг друга: не побелел ли нос, щеки.

3.4. Благоустройство маршрута похода (маркировка, места ночлегов и укрытий, благоустройство трассы);

3.5. Обзорная карта района похода с нанесенным на ней маршрутом, его запасными вариантами, обозначенными направлениями движения, местами ночлегов, препятствиями и ориентирами, местами съемок основных фотографий. Карту дополняют эскизами (кронами) наиболее сложных участков похода с указанием путей их преодоления.

- карта схемы маршрута



#### **4. Топографическая картосхема похода:**

Где показана в виде узкой полосы вся топографическая ситуация местности непосредственно прилегающей к нитке маршрута (предоставить *трек* пути для систем GPS-ГЛОНАСС).

#### **5. Справочная информация об объектах культурно-исторического наследия, музеях, памятниках, расположенных по пути следования.**

#### **6. Основные фотографии с маршрута.**

Рекомендации по составлению паспорта:

- Паспорт составляют отдельно на трассу каждого основного или тренировочного похода продолжительностью более 1 сут.
- Сведения о климате и возможных стихийных явлениях в районе путешествия заносят по данным наблюдений гидрометеослужбы.
- Изменения, возникшие в процессе эксплуатации трассы похода, должны быть в месячный срок внесены во все экземпляры паспорта. При необходимости заменяют отдельные листы или составляют новый паспорт.