

ПАСПОРТ МАРШРУТА

| | |
|--------------------------|--|
| Название маршрута | «Озеро Старица» |
| Нитка маршрута | Уватская СОШ - оз.Старица - Уватская СОШ |
| Разработчик | АУ ДО «ЦДОДиМ» УМР, М.Д. Захарова |
| Реестровый номер | 72.22.1.027 |
| Дата составления | 01.01.2019г. |

ГОСТ Р 50681-2010 «Туристские услуги.
«проектирование туристских услуг»
2019г.

Паспорт




1. Справочные данные маршрута:

| | | | | | | |
|---|--|---------------------|------------------------|-----------------------|---------------------|-------------------------|
| Страна, республика, край, область, район (место проведения) | Россия, Тюменская область, Уватский район, село Уват | | | | | |
| Название маршрута | «Озеро Старица» | | | | | |
| Маршрут разработан (организация-адрес, разработчик-Ф.И.О., должность, телефон. | АУ ДО «ЦДОДиМ» УМР - 626190, Тюменская обл., Уватский р-н, п. Туртас, ст. Юность - Комсомольская, д. 21, разработчик – Захарова Марина Дмитриевна, педагог дополнительного образования, 8-952-6707-684 | | | | | |
| Нитка маршрута | Уватская СОШ - оз.Старица - Уватская СОШ | | | | | |
| Период работы маршрута, благоприятные, рекомендуемые сроки проведения похода, действующие ограничения сроков | Сентябрь – август. | | | | | |
| Начало тура и пути подъезда | Уватская СОШ, ул. Октябрьская, 51. | | | | | |
| Характеристика маршрута | Вид туризма | Протяженность в км. | Продолжительность дней | Средство передвижения | Категория сложности | Количество инструкторов |
| | Пешеходный | 6 | 1 | Пешком | Некатегорийный | 1-2 |
| Особенности | нет | | | | | |
| Необходимый опыт туристов | Без опыта | | | | | |
| Меры по обеспечению безопасности | <p><u>Аварийные выходы с маршрута:</u> по дороге в село.</p> <p><u>Потенциально опасные участки:</u> дорога по дамбе.</p> <p><u>Препятствия, явления на маршруте:</u></p> <p><u>Спец. снаряжение:</u> нет.</p> <p><u>Орг. Мероприятия:</u> собеседование с участниками маршрута о знании инструкций по безопасности на маршруте, правила поведения в пожароопасный период и в период, когда возможен укус клеща.</p> | | | | | |
| Необходимое снаряжение (личное) | Стандартный набор | | | | | |
| Характеристика питания на маршруте | Вода для питания берется с собой. Способ приготовления пищи: на дровах и/или на газовой горелках (газ, бензин). | | | | | |
| Оптимальное количество участников | 5-15 | | | | | |
| Краткое описание маршрута (цели, задачи, на что направлен поход, что изучат или узнают участники, указать достопримечательности) | Получение походного опыта, знакомство с историей и окрестностями села Уват, отработка туристских навыков в походе. | | | | | |

2. Подробный план прохождения маршрута похода:

| День пути | Участки маршрута | Км | Способ передвижения |
|-----------|--|----|---------------------|
| 1 | Уватская СОШ - оз.Старица - Уватская СОШ | 6 | пеший |
| | Итого активными способами передвижения | 6 | |

Схема маршрута похода

| Условные обозначения: | |
|---|-------|
|  | Старт |
|  | Финиш |
|  | Бивак |



3. Краткая характеристика маршрута похода:

3.1. Описание сложных участков маршрута похода: дорога по дамбе проходящая вдоль Иртыша, представляет опасность, так-как ее склон очень крутой. Но присутствует ограждение.

3.2. Сведения о климате в районе маршрута похода:

| Сведения | Месяцы | | | | | |
|---------------------------------------|--------|-------|-------|-------|----------|--------|
| | январь | март | май | июль | сентябрь | ноябрь |
| Температура °С (ср. значение) | -20 | -10 | +10 | +20 | +8 | -10 |
| Скорость ветра, м/с (ср. значение) | 2,0 | 2,6 | 2,7 | 2,0 | 2,4 | 2,3 |
| Количество осадков, мм (ср. значение) | 22 мм | 17 мм | 42 мм | 75 мм | 55 мм | 39 мм |

3.3. Возможные стихийные явления и действия группы при их возникновении.

В пожароопасный период, есть вероятность возгорания. При возникновении пожара, группа выходит в село по доступной дороге. Так же, на данном маршруте открытая местность. Поэтому ветер может дуть очень сильный. С собой необходимо иметь ветрозащитную одежду.

3.4. Благоустройство маршрута похода (маркировка, места ночлегов и укрытий, благоустройство трассы).

Маркировка на маршруте отсутствует. Нет специально оборудованных стоянок.

4. Основные фотографии с маршрута.



Фото 1. Привал.



Фото 2. Вдоль Иртыша.



Фото 3. Протока оз. Старица



Фото 4. В обратный путь.