

ПАСПОРТ МАРШРУТА

Название маршрута	<u>«Истоки села Бухтал»</u>
Нитка маршрута	<u>с.Бухтал – д.Новоуфимка</u>
Разработчик	<u>Филиал МАОУ «Нижнетавдинская СОШ»-«СОШ с.Бухтал» Агафонова Ферида Абдулрашидовна, начальник лагеря</u>
Реестровый номер	<u>72.16.5.010</u>
Дата составления	<u>01.01.2019</u>

**ГОСТ Р 50681-2010 «Туристские услуги.
«проектирование туристских услуг»**

2019г.





Паспорт маршрута

1. Справочные данные маршрута:

Страна, республика, край, область, район (место проведения)	Россия, Тюменская область, Нижнетавдинский район, село Бухтал					
Название маршрута	«Истоки села Бухтал»					
Маршрут разработан (организация-адрес, разработчик-Ф.И.О., должность, телефон.	Филиал МАОУ «Нижнетавдинская СОШ»-«СОШ с.Бухтал», 626036, Тюменская область, Нижнетавдинский район, с. Бухтал, ул. Чапаева, д.4 Агафонова Фериды Абдулрашидовна, начальник лагеря 8(34533) 47-630					
Нитка маршрута	с. Бухтал – д. Новоуфимка					
Период работы маршрута, благоприятные, рекомендуемые сроки проведения похода, действующие ограничения сроков	С июня по август					
Начало тура и пути подъезда	с.Бухтал, ул.Чапаева, д.40					
Характеристика маршрута	Вид туризма	Протяженность в км.	Продолжительность дней	Средство передвижения	Категория сложности	Количество инструкторов
	вело	2	4	велосипед	некатегорийный	2
Особенности	Каждому участнику нужна удобная обувь без каблуков					
Необходимый опыт туристов	Без опыта					
Меры по обеспечению безопасности	<u>Аварийные выходы с маршрута:</u> отсутствуют <u>Потенциально опасные участки:</u> отсутствуют <u>Препятствия, явления на маршруте:</u> отсутствуют <u>Спец. снаряжение:</u> отсутствует <u>Орг. мероприятия:</u> собеседование с участниками маршрута о знании инструкции по безопасности на маршруте					
Необходимое снаряжение (личное)	Удобная форма одежды и обувь					
Характеристика питания на маршруте	Питьевая бутилированная вода.					
Оптимальное количество участников	17					
Краткое описание маршрута (цели, задачи, на что направлен поход, что изучат или узнают участники, указать достопримечательности)	Поход направлен на организацию активного отдыха в каникулярное время, познакомить участников похода с историей деревни Новоуфимка, прикоснуться к истокам прошлого.					

2. Подробный план прохождения маршрута похода:

День пути	Участки маршрута	Км	Способ передвижения
1	Дорога от с.Бухтал до д.Новоуфимка	4	пешком
Схема маршрута похода (Приложение 1)			

Условные обозначения:			
	маршрут похода		финиш
	направление	Бухтал	населённый пункт
	старт		турбаза

3. Краткая характеристика маршрута похода:

3.1. Описание сложных участков маршрута похода: - Отсутствуют.

3.2. Сведения о климате в районе маршрута похода (заполняют только на период работы данного маршрута):

сведения	июль
Температура (ср. значение)	+ 18
Скорость ветра, м/с (ср. значение)	3-5 м/с
Количество осадков (ср. значение)	0

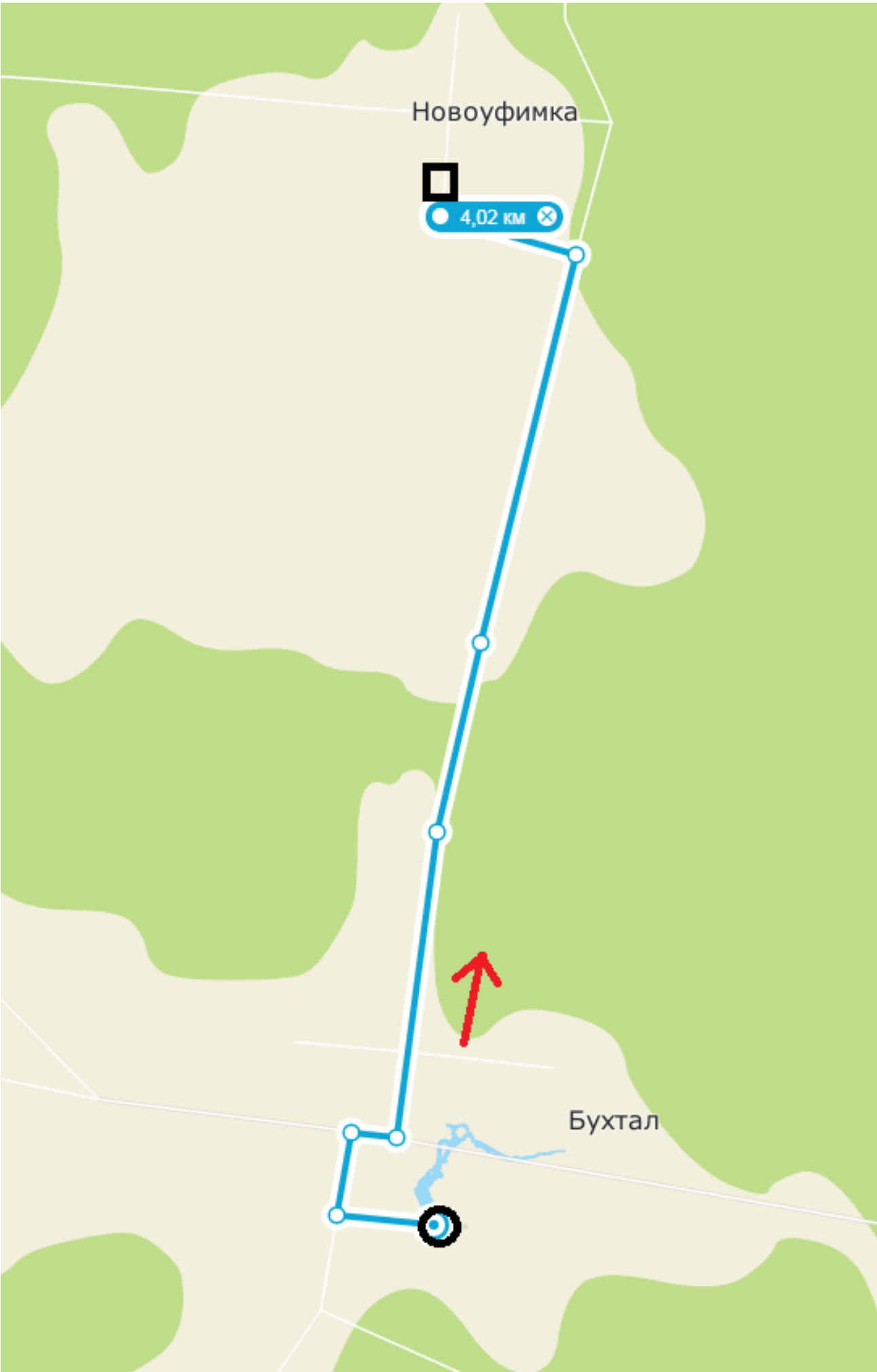
3.3. Возможные стихийные явления и действия группы при их возникновении;

- Высокая температура (жара) может привести к перегреву, или тепловому удару. Находясь в грозу на открытом месте, лучше лечь, или присесть в яму или канаву.
- При любом дожде участником необходимо надеть накидки от дождя (дождевики) на себя и на рюкзаки.

3.4. Благоустройство маршрута похода (маркировка, места ночлегов и укрытий, благоустройство трассы песчаная дорога).

- Отсутствуют.

3.5. Обзорная карта района похода с нанесенным на ней маршрутом, его запасными вариантами, обозначенными направлениями движения, местами ночлегов, препятствиями и ориентирами, местами съёмки основных фотографий. Карту дополняют эскизами (кронами) наиболее сложных участков похода с указанием путей их преодоления.



4. Топографическая картосхема похода:

5. Справочная информация об объектах культурно-исторического наследия, музеях, памятниках, расположенных по пути следования – нет.

6. Основные фотографии с маршрута.

