

ПАСПОРТ МАРШРУТА

Название маршрута	Вдоль «Седого Иртыша»
Нитка маршрута	С.Уват – р.Иртыш – с.Уват
Разработчик	АУ ДО «ЦДОДиМ» УМР, М.Д. Захарова
Реестровый номер	72.22.1.028
Дата составления	01.01.2019г.

ГОСТ Р 50681-2010 «Туристские услуги.
«проектирование туристских услуг»
2019г.

Паспорт

1. Справочные данные маршрута:

Страна, республика, край, область, район (место проведения)	Россия, Тюменская область, Уватский район, село Уват					
Название маршрута	Вдоль «Седого Иртыша»					
Маршрут разработан (организация-адрес, разработчик-Ф.И.О., должность, телефон.	АУ ДО «ЦДОДиМ» УМР - 626190, Тюменская обл., Уватский р-н, п. Туртас, ст. Юность - Комсомольская, д. 21, разработчик – Захарова Марина Дмитриевна, педагог дополнительного образования, 8-952-6707-684					
Нитка маршрута	С.Уват – р.Иртыш – с.Уват					
Период работы маршрута, благоприятные, рекомендуемые сроки проведения похода, действующие ограничения сроков	Сентябрь – август. Проведение не возможно, в случае затопления во время весеннего паводка.					
Начало тура и пути подъезда	АНО АТСК «Высота», ул. Буденного, 38.					
Характеристика маршрута	Вид туризма	Протяженность в км.	Продолжительность дней	Средство передвижения	Категория сложности	Количество инструкторов
	Пешеходный	6	1	Пешком	Некатегорийный	1-2
Особенности	В зимний период, возможно использование снегоступов					
Необходимый опыт туристов	Без опыта					
Меры по обеспечению безопасности	<p><u>Аварийные выходы с маршрута:</u> по дороге к паромной переправе.</p> <p><u>Потенциально опасные участки:</u> лес в засушливый период.</p> <p><u>Препятствия, явления на маршруте:</u> глубокий снег по берегу Иртыша.</p> <p><u>Спец. снаряжение:</u> снегоступы.</p> <p><u>Орг. Мероприятия:</u> собеседование с участниками маршрута о знании инструкций по безопасности на маршруте, правила поведения в пожароопасный период и в период, когда возможен укус клеща.</p>					
Необходимое снаряжение (личное)	Стандартный набор					
Характеристика питания на маршруте	Вода для питания берется с собой. Способ приготовления пищи: на дровах и/или на газовой горелках (газ, бензин).					
Оптимальное количество участников	5-15					
Краткое описание маршрута (цели, задачи, на что направлен поход, что изучат или узнают участники, указать достопримечательности)	Получение походного опыта; знакомство с окрестностями с.Уват, отработка туристских навыков в походе.					



2. Подробный план прохождения маршрута похода:

День пути	Участки маршрута	Км	Способ передвижения
1	С.Уват – р.Иртыш – с.Уват	6	пеший

	Итого активными способами передвижения	6	
--	--	---	--

Схема маршрута похода



Условные обозначения:	
	Старт
	Финиш
	Бивак

3. Краткая характеристика маршрута похода:

3.1. Описание сложных участков маршрута похода: сложные участки встречаются в зимний период. В некоторых местах затруднено движение, в связи с глубоким снегом.

3.2. Сведения о климате в районе маршрута похода:

Сведения	Месяцы					
	январь	март	май	июль	сентябрь	ноябрь
Температура °С (ср. значение)	-20	-10	+10	+20	+8	-10
Скорость ветра, м/с (ср. значение)	2,0	2,6	2,7	2,0	2,4	2,3
Количество осадков, мм (ср. значение)	22 мм	17 мм	42 мм	75 мм	55 мм	39 мм

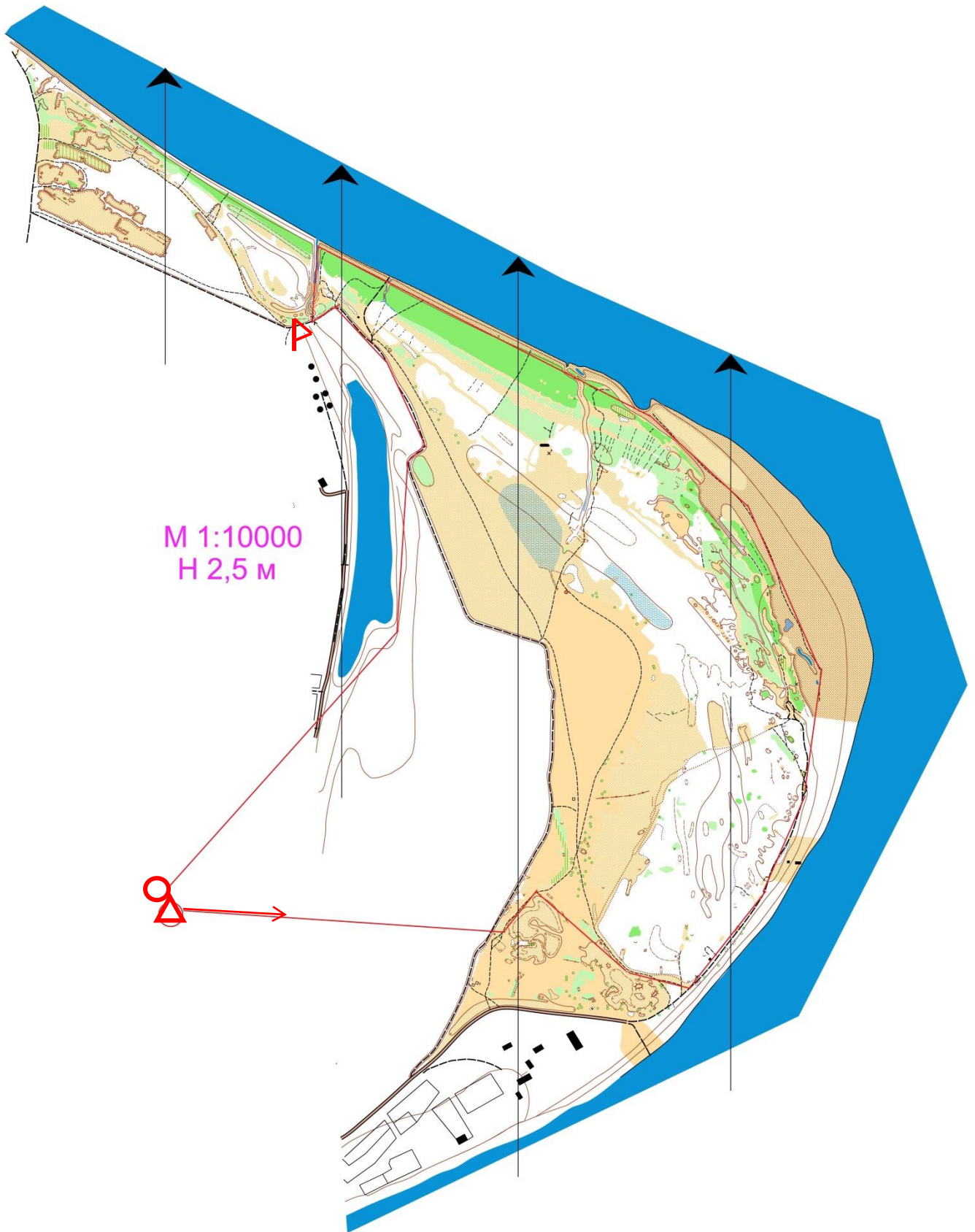
3.3. Возможные стихийные явления и действия группы при их возникновении.

В пожароопасный период, есть вероятность возгорания. При возникновении пожара, группа выходит в село по доступной дороге.

3.4. Благоустройство маршрута похода (маркировка, места ночлегов и укрытий, благоустройство трассы).

Маркировка на маршруте отсутствует. Нет специально оборудованных стоянок.

4. Топографическая картосхема похода:



5. Основные фотографии с маршрута.



Фото 1. Аэроклуб «Высота», взлетная полоса.




Фото 2. Вход в хвойный лес.



Фото 3. Дорога от паромной переправы вдоль Иртыша.



Фото 4. Берег.



Фото 5. Привал под старыми ивами.



Фото 6. Обратная дорога.