

ПАСПОРТ МАРШРУТА

Название маршрута	<u>«Уктуз»</u>
Нитка маршрута	<u>Молодежный центр ул. Ленина д.27А – 4 км трассы Бердюжье - Уктуз</u>
Разработчик	<u>Молодежный центр, Шукалович А.А.</u>
Реестровый номер	<u>72.9.1.041</u>
Дата составления	<u>01.01.2019г.</u>

**ГОСТ Р 50681-2010 «Туристские услуги.
«проектирование туристских услуг»
2019г.**

Паспорт маршрута







1. Справочные данные маршрута:

Страна, республика, край, область, район (место проведения)	Россия, Тюменская область, Бердюжский район					
Название маршрута	«Уктуз»					
Маршрут разработан (организация-адрес, разработчик-Ф.И.О., должность, телефон.	Шукалович А.А. инструктор – методист					
Нитка маршрута	4 км трассы Бердюжье - Уктуз					
Период работы маршрута, благоприятные, рекомендуемые сроки проведения похода, действующие ограничения сроков	Летний период С июня по август					
Начало тура и пути подъезда	с. Бердюжье ул. Ленина д.27А					
Характеристика маршрута	Вид туризма	Протяженность в км.	Продолжительность дней	Средство передвижения	Категория сложности	Количество инструкторов
	пешеходный	9	2	пеший	Некатегорийный	1
Особенности	Бивуак					
Необходимый опыт туристов	Не обязателен					
Меры по обеспечению безопасности	<u>Аварийные выходы с маршрута:</u> с. Бердюжье <u>Потенциально опасные участки:</u> трасса <u>Препятствия, явления на маршруте:</u> отсутствует <u>Спец. снаряжение:</u> не требуется <u>Орг. Мероприятия:</u> собеседование с участниками маршрута о знании инструкции по безопасности на маршруте, правила поведения в пожароопасный период в лесу и правила дорожного движения.					
Необходимое снаряжение (личное)	нет					
Характеристика питания на маршруте	Разработано меню с пяти разовым питанием					
Оптимальное количество участников	20 чел					
Краткое описание маршрута (цели, задачи, на что направлен поход, что изучат или узнают участники, указать достопримечательности)	Основная цель данного маршрута – участники похода узнают особенности походной жизни, учатся самым простым навыкам туризма, т.е. вязание узлов, ориентирование на местности и т.д.					

2. Подробный план прохождения маршрута похода:

День пути	Участки маршрута	Км	Способ передвижения
1	Молодежный центр ул. Ленина д.27А – 4 км трассы Бердюжье - Уктуз	9	пеший
2	4 км трассы Бердюжье - Уктуз- Молодежный центр ул. Ленина д.27А	9 км	пеший

	Итого активными передвижения	способами	18 км	
--	------------------------------	-----------	-------	--

Схема маршрута похода (Приложение 1) Условные обозначения:			
	маршрут похода		возможные места ночлегов
	направление 1 день		финиш
	старт		направление 2 день

3. Краткая характеристика маршрута похода:

3.1. Описание сложных участков маршрута похода с соблюдением правил дорожного движения для прохождений маршрута _

3.2. Сведения о климате в районе маршрута похода (заполняют только на период работы данного маршрута):

Сведения	февраль	март	апрель
Температура (ср. значение)	19,1	20,6	17,7
Скорость ветра, м/с (ср. значение)	6 м/с	7 м/с	6 м/с
Количество осадков (ср. значение)	87,6	87,6	88,6

3.3. Возможные стихийные явления и действия группы при их возникновении ливня, грозы находясь в лесу, укройтесь на низкорослом участке леса. Не укрывайтесь вблизи высоких деревьев, особенно сосен, дубов и тополей.

3.4. Благоустройство маршрута похода (маркировка, места ночлегов и укрытий, благоустройство трассы); установка палаток, ориентиры

3.5. Обзорная карта района похода с нанесенным на ней маршрутом, его запасными вариантами, обозначенными направлениями движения, местами ночлегов, препятствиями и ориентирами, местами съемок основных фотографий. Карту дополняют эскизами (кронами) наиболее сложных участков похода с указанием путей их преодоления.



4. Топографическая картосхема похода:

Где показана в виде узкой полосы вся топографическая ситуация местности непосредственно

прилегающей к нитке маршрута (предоставить *трек* пути для систем GPS-ГЛОНАСС).

5. Справочная информация об объектах культурно-исторического наследия, музеях, памятниках, расположенных по пути следования.

6. Основные фотографии с маршрута.



