

## ПАСПОРТ МАРШРУТА

Название маршрута	<b>Велопробег «Ради жизни на Земле!»</b>
Нитка маршрута	п. Прииртышский – п. Сибиряк – д. Преображенка – с. Абалак
Разработчик	МАУ ДО «Центр творчества» Тобольский район
Реестровый номер	72.20.5.014
Дата составления	01.01.2019г.

**ГОСТ Р 50681-2010 «Туристские услуги»  
«Проектирование туристских услуг»  
2019г.**

## Паспорт маршрута

### 1. Справочные данные маршрута:

Страна, республика, край, область (место проведения)	Тюменская область, Тобольский район					
Название маршрута	Велопробег «Ради жизни на Земле!»					
Маршрут разработан	МАУ ДО «Центр творчества» Тобольский район, тел: 8 (3456) 22-32-27 Директор Голяшкова Татьяна Александровна, тел: 89199558320					
Нитка маршрута	п. Прииртышский – п. Сибиряк – д. Преображенка – с. Абалак					
Период работы маршрута, благоприятные, рекомендуемые сроки проведения похода, действующие ограничения сроков	Районный велопробег проводится в июне. Благоприятным временем для проведения велопробега является весь летний период (июнь, июль, август).					
Начало тура и пути подъезда	п. Прииртышский, СОК «Сибиряк», ул. Тракторная 29					
Характеристика маршрута	Вид туризма	Протяженность в км.	Продолжительность дней	Средство передвижения	Категория сложности	Количество инструкторов
	Велосипедный	38	2	Велосипед	Некатегорийный	2
Особенности	Маршрут адаптирован для движения на неспециализированных (городских) велосипедах					
Необходимый опыт туристов	Без опыта					
Меры по обеспечению безопасности	<p><u>Аварийные выходы с маршрута:</u> маршрут велопробега пролегает по территории Тобольского района, сельских поселений, вблизи г. Тобольска, исключая труднопроходимые места. Вся нитка маршрута проходит по асфальтированным и грунтовым дорогам.</p> <p><u>Потенциально опасные участки:</u> Лес в засушливый период.</p> <p><u>Препятствия, явления на маршруте:</u> Скользкая дорога во время дождей, нарушение скоростного режима водителями легковых автомобилей.</p> <p><u>Спец. снаряжение:</u> светоотражающие жилеты, велошлем и велозащита.</p> <p><u>Орг. мероприятия:</u> Собеседование с участниками маршрута о знании инструкций по безопасности на маршруте и правил дорожного движения.</p>					
Необходимое снаряжение (личное)	Стандартный набор					
Характеристика питания на маршруте	Во время движения по маршруту предусмотрены контрольные остановки, во время которых участникам раздается бутилированная вода (подвозится организаторами похода), а также сухпаек. Горячее питание участников организуется на базе школьной столовой.					
Оптимальное количество участников	30 человек					
Краткое описание маршрута (цели, задачи, на что направлен поход, что изучают и что узнают участники, указать	<p><b>Основной целью велопробега</b> является повышение уровня безопасности дорожного движения и профилактика дорожно-транспортного травматизма среди несовершеннолетних.</p> <p><b>Задачи:</b> популяризация здорового образа жизни, профилактика асоциального поведения в подростковой среде;</p>					





достопримечательности)	<p>совершенствование форм и методов пропаганды правил дорожного движения, и профилактики детского дорожно-транспортного травматизма, проверка и закрепление знаний ПДД, основ безопасности жизнедеятельности, правил оказания доврачебной помощи; укрепление морального духа, взаимовыручки, совершенствование спортивного мастерства, выявление сильнейших велосипедистов; воспитание патриотизма, любви к родному краю; организация развивающего досуга школьников в летний период, налаживание дружеских контактов с подростками из других школ.</p> <p>Участники велопробега знакомятся с окрестностями Тобольского района, сельскими поселениями, принимают участие в профилактических, патриотических акциях, практикуют навыки езды на велосипеде, получают знания и навыки в области туристической деятельности.</p> <p>Среди достопримечательностей, с которыми знакомятся участники можно отметить православный храм д. Преображенка, а также историческое место Искер вблизи ее окрестностей, Свято-Знаменский мужской монастырь в с. Абалак.</p>
------------------------	--

## 2. Подробный план прохождения маршрута похода:

День пути	Участки маршрута	Км	Способ передвижения
1 день	Движение по маршруту от п. Прииртышский до п. Сибиряк (9 км.), стоянка (10 мин.), далее от п. Сибиряк до д. Преображенка (6 км.), посещение православного храма в д. Преображенка, продолжение движения от д. Преображенка до с. Абалак (4 км.)	19	На велосипедах
2 день	Колонна велосипедистов выезжает на автодорогу из с. Абалак и двигается до д. Преображенка (4 км.), стоянка (5 мин.), далее от д. Преображенка до п. Сибиряк (6 км.), стоянка (10 мин.), затем до конечного пункта п. Прииртышский (9 км.)	19	На велосипедах
Итого активными способами передвижения		38	На велосипедах

### Схема маршрута похода (Приложение 1)

Условные обозначения:

	маршрут похода		конец маршрута
	начало маршрута		Удобное место для привала

## 3. Краткая характеристика маршрута похода:

3.1. Описание сложных участков маршрута похода: спуск через лог и подъем с крутым поворотом в гору Тырковка. В подъеме туристы ведут велосипеды пешком. Колонну велосипедистов на всем протяжении маршрута у сопровождают два экипажа ДПС, которые перекрывают движение по федеральной трассе Р 404 (Тюмень – Тобольск – Ханты-Мансийск) в обоих направлениях.

3.2. Сведения о климате в районе маршрута похода:

Сведения	Месяцы		
	Июнь	Июль	Август

Температура (ср. значение)	22.5	23.9	21.4
Скорость ветра, м/с (ср. значение)	3.0 м./с.	2.7 м./с.	2.9 м./с.
Количество осадков (ср. значение)	62.6 мм	56.5 мм	54.6 мм

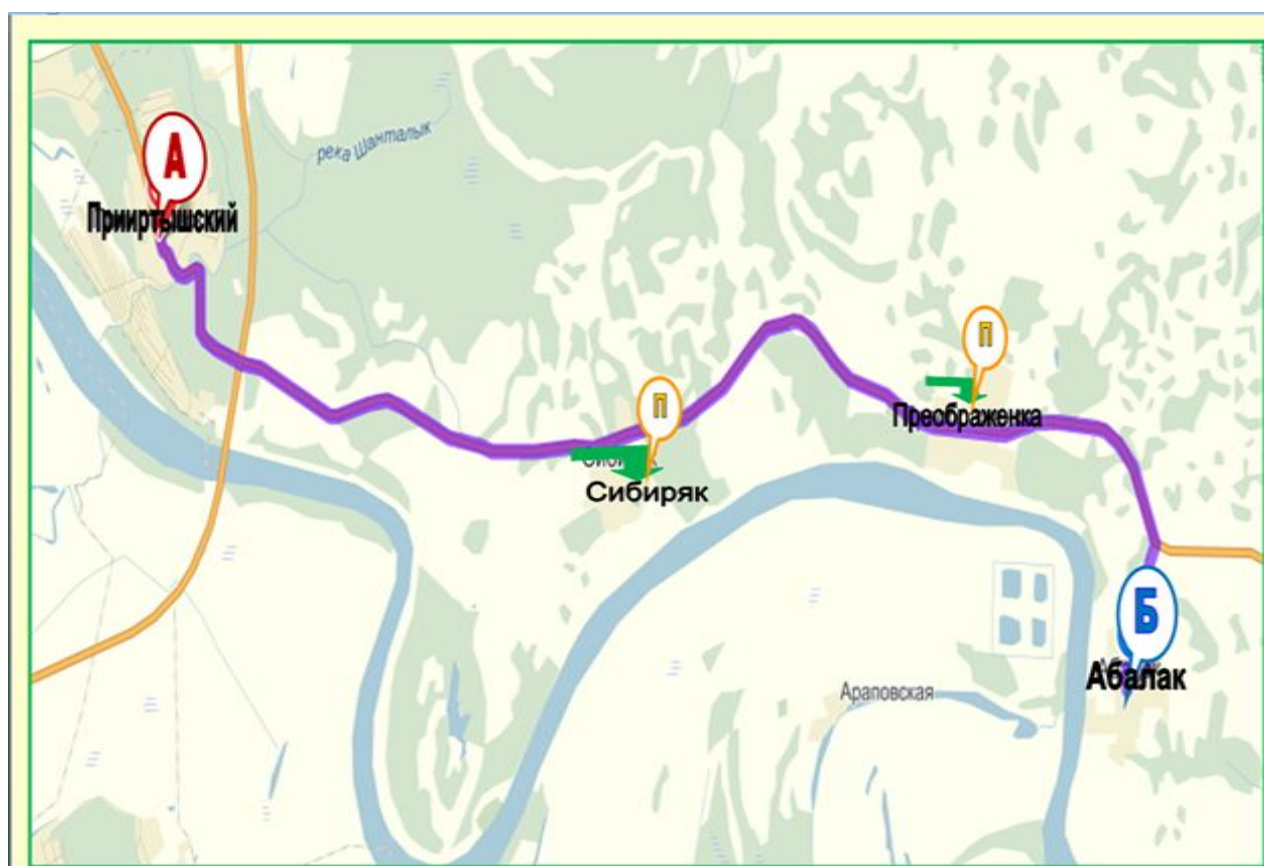
### 3.3. Возможные стихийные явления и действия группы при их возникновении:

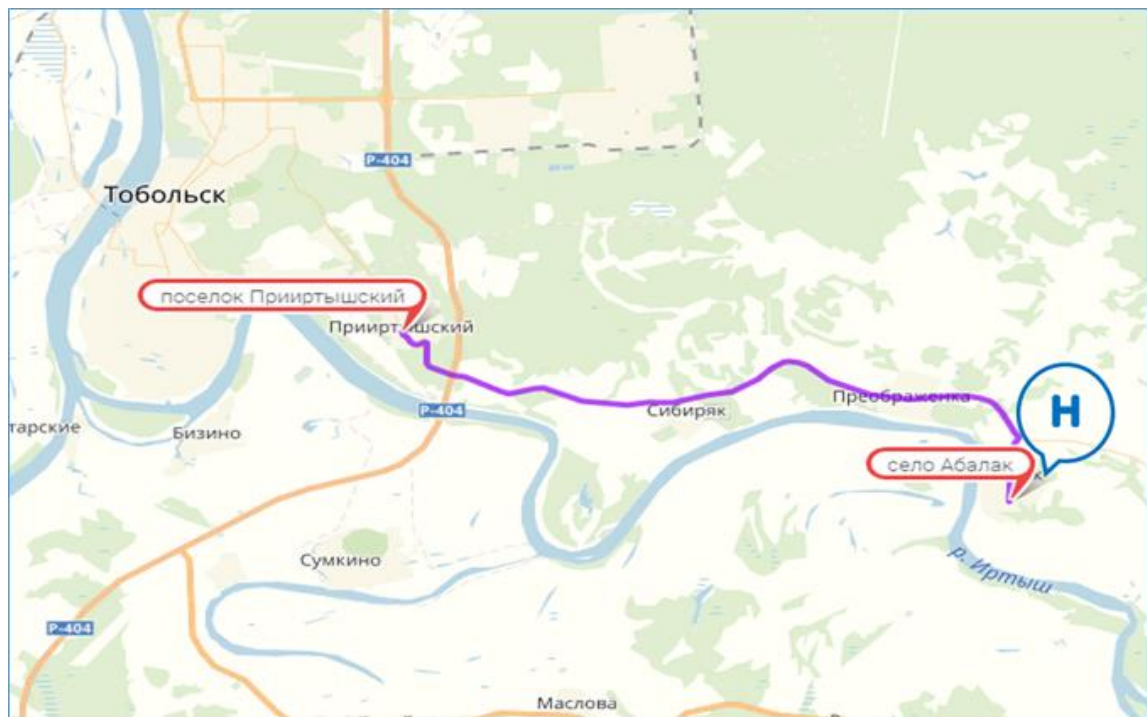
- В пожароопасные периоды запрещен выезд в лес. Во время интенсивных дождей асфальтовое покрытие дороги становится скользким, трудность для движения велосипедистов может составлять скользкая глиняная обочина, выброс гравия, крутые повороты, спуски и подъемы. На протяжении всего маршрута колонну велосипедистов сопровождает автобус техподдержки, в который перемещаются все участники в случае возникновения чрезвычайной ситуации (ливневый дождь, ураган).

Перепад высот на маршруте минимальный, местность разнообразная. Длина маршрута небольшая, режим передвижения выбирается исходя из возраста участников.

### 3.4. Благоустройство маршрута похода:

- На территории ночлега участников производится обкос территории и акарицидная обработка.
- Карта схемы.





#### 4. Справочная информация об объектах культурно-исторического наследия, музеях, памятниках, расположенных по пути следования.

**Православный храм в с. Преображенка** – Преображенская церковь начала свою историю в конце XVII века в облике небольшого, но каменного храма, современника первых каменных построек Сибири. Церковь Преображения Господня в селе Преображенка была заложена в 1843 году, а в

Преображенская церковь стоит в ряду немногих сохранившихся в регионе каменных храмов конца XVIII - начала XIX в., которые знаменуют завершение наиболее значительного и яркого этапа эволюции культового зодчества Западной Сибири.

В 1884 году в селе Преображенском открылась церковно-приходская школа. По переписи 1897 года в ней преподавала выпускница Tobolskogo женского епархиального училища Елена Андреевна Маляревская.

Из архивных данных известно, что в 1939 году Tobolskiy окружной совет постановил использовать здание под детский санаторий ОРК здраводела. В 2004 году начались противоаварийные работы и консервация храма. В 2012 году главный иконостас Преображенского храма реставрирован по проекту «СибСпецСтройРеставрация» (автор Д.Бунда).

**Свято-Знаменский Абалакский мужской монастырь** – монастырь расположен на высоком берегу знаменитой сибирской реки Иртыш, на расстоянии 30 километров от Tobolska. Монастырь является уникальным историко-архитектурным комплексом, сформировавшимся к середине XVIII века в стиле барокко.

В начале XIX века вокруг монастыря возводится каменное ограждение. Помимо храмов в XIX веке в монастыре возводится еще ряд зданий: братский корпус, архиерейский дом, монастырская гостиница и прочие подсобные помещения. Последним строением в ансамбле монастыря было строительство в 1904 году монастырской гостиницы.

В монастыре в разное время проживали или посещали его люди, в последствие прославленные в лике святых. Юридически Свято-Знаменский Абалакский монастырь был зарегистрирован 22 ноября 1996 года. Устав монастыря был зарегистрирован в 1999 г.

На сегодняшний день в составе братии числится 42 человека. Настоятелем монастыря является Правящий архиерей Митрополит Tobolskiy и Tyumenkiy Димитрий. Наместником монастыря является игумен Серафим (Краснов). Духовник монастыря – архимандрит Зосима (Горшунов).

**Историческое место Искер вблизи д. Преображенка** – это красивое название («искер» означает «древняя земля») носило средневековое угорское поселение до XII в., а с середины XV в. – столица Сибирского ханства (в русских летописях город чаще называется Кашлыком).

По сведениям археологов и историков, Искер времен Кучума был хорошо укрепленной земляной крепостью, окруженной глубоким тройным рвом с почти отвесными скатами. Крепость была сравнительно небольшой, ибо служила главным образом для проживания хана и его приближенных. Небольшие размеры крепости и отсутствие в ней воды (путь к колодцу, лежащему вне крепости, и к речке Сибирке легко мог быть перекрыт неприятелем) делали крепость непригодной для длительной осады. Поэтому после поражения под Чувашским мысом 26 октября 1582 г. Кучум не стал задерживаться в Искере, а, забрав богатства, ушел дальше, в другую свою резиденцию, на мысе Абалак.

В столице Сибири обосновался отряд Ермака. Осенью 1584 г. в Искер прибыл воевода Семен Болховский с тремястами стрельцами.

Летом Ермак вновь выступил в военный поход, на этот раз на юг, где в степях еще кочевал Кучум. На обратном пути завоеватель Сибири и часть его отряда погибли в водах притока Иртыша Вагая. Весть об этом мгновенно облетела всю Сибирь. Старший сын Кучума Алей стал готовить новый поход на Искер. Опять прекратилась выплата ясака. Оставшиеся в Искере сто пятьдесят воинов приняли решение покинуть Сибирь. И 15 августа 1585 г. Искер опустел. Казаки на судах спустились вниз по Иртышу и старым печорским путем вернулись в Россию. Почти два года правил Алей из Искера Сибирью, но после того как в 1587 г. был основан Тобольск, татары ушли из Искера и остатки города были сожжены.

Опустевший городок, построенный из дерева, земли и необожженного кирпича, стал быстро разрушаться. Бывшая столица Сибирского царства совершенно опустела. Шли годы, и она зарастала травой, забывала людские голоса. Никто не хотел селиться на ханском пепелище – ни татары, ни русские, ни югра.

Теперь только неровности почвы да остатки трехъярусных скатов напоминают об этом городке. Постоянно подмываемый Иртышом берег съедает остатки территории города. За 500 лет от него осталась площадка в 20 кв.м. Археологические находки из Искера находятся в Тобольском музее-заповеднике.

## **5. Основные фотографии с маршрута.**



