

ПАСПОРТ МАРШРУТА

Название маршрута	«Загранка»
Нитка маршрута	г. Тюмень-с. Червишево - д. Мичурино - с. Заводоуспенское п. Тугулым - д. Мальцево - г. Тюмень
Разработчик	ГАУ ДО ТО «Дворец творчества и спорта «Пионер» , Важенин Александр Александрович
Реестровый номер	72.21.5.019
Дата составления	01.01.2019г.

Паспорт маршрута

1. Справочные данные маршрута:

Страна, республика, край, область, район (место проведения)	Россия, Тюменская область, г. Тюмень, Тюменский район - Свердловская область.					
Название маршрута	«Загранка»					
Маршрут разработан (организация-адрес, разработчик-Ф.И.О., должность, телефон.	ГАУ ДО ТО «Дворец творчества и спорта «Пионер» - ул. Челюскинцев 46, Важенин Александр Александрович, тренер-преподаватель, тел. 8-3452-29-02-10					
Нитка маршрута	г. Тюмень - с. Червишево - д. Мичурино - с.Заводоуспенское - п.Тугулым - д. Мальцево - г. Тюмень					
Период работы маршрута, благоприятные, рекомендуемые сроки проведения похода, действующие ограничения сроков	Период работы: июнь - октябрь Благоприятные сроки похода: июнь - октябрь Рекомендуемые сроки похода: июнь - октябрь Временные ограничения нахождения на маршруте: нет					
Начало тура и пути подъезда						
Характеристика маршрута	Вид туризма	Протяженность в км.	Продолжительность дней	Средство передвижения	Категория сложности	Количество инструкторов
	Велосипедный	160 км	4	Велосипед	Некатегорийный	1
Особенности						
Необходимый опыт туристов						
Меры по обеспечению безопасности	<p><u>Аварийные выходы с маршрута:</u> Червишевский тракт, Московский тракт</p> <p><u>Потенциально опасные участки:</u> Лес в засушливый период</p> <p><u>Препятствия, явления на маршруте:</u> Дороги с мягким покрытием, завалы, заболоченные участки.</p> <p><u>Спец. снаряжение:</u> не требуется.</p> <p><u>Орг. мероприятия:</u> Собеседование с участниками маршрута о знании инструкции по безопасности на маршруте, правила поведения в пожароопасный период в лесу и правила дорожного движения.</p>					
Необходимое снаряжение (личное)	Велосипед					
Характеристика питания на маршруте	Приготовление пищи на костре.					
Оптимальное количество участников	7 - 15 человек.					
Краткое описание маршрута (цели, задачи, на что направлен поход, что изучат или узнают участники, указать достопримечательности)	<p>Маршрут начинается по Червишевскому тракту, проходит через с.Червишево, где можно посетить мало известную церковь Архангела Михаила, построенную в дореволюционной России, и знаменитую башню-обсерваторию, лучшую в Тюменской области. Кроме того можно посетить мусульманскую мечеть, культурно-историческое наследие деревни Б.Акияры, каменную церковь Успения Пресвятой Богородицы в с. Заводоуспенское, построенной в XIX веке. В деревне Гилева опытные гиды с радостью проведут вам экскурсию по музею</p>					

2. Подробный план прохождения маршрута похода:

День пути	Участки маршрута	Км	Способ передвижения
1 день	г. Тюмень – с. Большие Акияры.	30 км.	Велосипедный
2 день	с. Большие Акияры– с. Заводоуспенское	40 км.	Велосипедный
3 день	с. Заводоуспенское – с. Мальцево.	65 км.	Велосипедный
4 день	с. Мальцево - г. Тюмень.	25 км.	Велосипедный
	Итого активными способами передвижения	160 км.	Велосипедный

Схема маршрута похода (Приложение 1)
Условные обозначения:

	маршрут похода		места укрытий
	запасные варианты маршрута		пункты медицинской помощи
	возможные места ночлегов		турбаза

3. Краткая характеристика маршрута похода:

3.1. Описание сложных участков маршрута похода;

- Опасность представляют дороги с оживленным движением. На них велосипедистам следует держаться правой стороны дороги и соблюдать правила дорожного движения. Одежду лучше иметь ярких цветов со свето-возвращающими элементами, а на велосипедах передний и задний катафоты, в вечернее время использовать велосипедные и налобные фонари. На участках с песчаным покрытием заносит колеса велосипедов, иногда на таких участках придется идти пешком. Глинистая почва в период дождей затрудняет движение обилием луж и грязью, а в период засухи твердыми колеями.

3.2. Сведения о климате в районе маршрута похода (заполняют только на период работы данного маршрута):

Сведения	июнь	июль	август	сентябрь	октябрь
Температура (ср. значение)	17,1	18,8	15,8	9,6	3,1
Скорость ветра, м/с (ср. значение)	3,11	3,06	3,16	3,31	3,25
Количество осадков (ср. значение)	55	89	60	57	39


3.3. Возможные стихийные явления и действия группы при их возникновении;- Высокая температура (жара) может привести к перегреву, или тепловому удару. Находясь в грозу на открытом месте, лучше лечь, или присесть в яму или канаву.

- При любом дожде участником необходимо надеть накидки от дождя (дождевики) на себя и на рюкзаки. Прекратить движение до завершения дождя.

3.4. Благоустройство маршрута похода (маркировка, места ночлегов и укрытий, благоустройство трассы);

3.5. Обзорная карта района похода с нанесенным на ней маршрутом, его запасными вариантами, обозначенными направлениями движения, местами ночлегов, препятствиями и ориентирами, местами съемок основных фотографий. Карту дополняют эскизами (кронами) наиболее сложных участков похода с указанием путей их преодоления.

- Трасса маршрута целиком.




- Мечеть в д. Большие Акияры



- Плотина в д. Мальцево.



- Часовня в д. Черная речка.



- Областной центр зимних видов спорта «Жемчужина Сибири».



- Разрушенный мост в Заводоуспенке.



- Здание церкви в Заводоуспенке.



- Плотина в Заводоуспенке.




- Плотина в п. Тугулым.



- Церковь в с. Успенское.



- Музей в с. Успенское.



- Церковь в с. Первалово.



Рекомендации по составлению паспорта:

- Паспорт составляют отдельно на трассу каждого основного или тренировочного похода продолжительностью более 1 сут.
- Сведения о климате и возможных стихийных явлениях в районе путешествия заносят по данным наблюдений гидрометеослужбы.
- Изменения, возникшие в процессе эксплуатации трассы похода, должны быть в месячный срок внесены во все экземпляры паспорта. При необходимости заменяют отдельные листы или составляют новый паспорт.