

ПАСПОРТ МАРШРУТА

Название маршрута	«Нижнетавдинские красоты»
Нитка маршрута	ул. Строителей, д. 2- ул. Парковая, д.9
Разработчик	Растатурова Лилия Муллануровна, методист МАУ ДО Нижнетавдинского муниципального района «ЦДО»
Реестровый номер	72.16.1.008
Дата составления	01.01.2019г.

Паспорт маршрута




1. Справочные данные маршрута:

Страна, республика, край, область, район <i>(место проведения)</i>	Россия, Тюменская область, Нижнетавдинский район, с. Нижняя Тавда					
Название маршрута	Нижне Тавдинские красоты					
Маршрут разработан <i>(организация- адрес, разработчик- Ф.И.О., должность, телефон)</i>	МАУ ДО Нижнетавдинского муниципального района «ЦДО», Тюменская область, с. Нижняя Тавда, ул. Калинина, д.61, Растатурова Лилия Муллануровна, методист, тел. 8 (34533) 2 36 32					
Нитка маршрута	ул. Строителей, д. 2- ул. Парковая, д.9					
Период работы маршрута, благоприятные, рекомендуемые срока проведения похода, действующие ограничения сроков	Летние месяцы					
Начало тура и пути подъезда	МАУ ДО Нижнетавдинского муниципального района «ЦДО», с. Нижняя Тавда ул. Калинина, д.61					
Характеристика маршрута	Вид туризма	Протяженность в км.	Продолжительность дней	Средство передвижения	Категория сложности	количество инструкторов
	Пешеходный	3,5 км	1 день	Пеший	Без категории	2
	Велосипедный	3,5 км	1 день	велосипед	Без категории	2
Особенности	Маршрут проходит по основным объектам достопримечательности с. Нижняя Тавда					
Необходимый опыт туристов	Без опыта					
Меры по обеспечению безопасности	Организационное мероприятие: Беседа с участниками маршрута о правилах дорожного движения и модели поведения на улице и дороге.					
Необходимое снаряжение <i>(личное)</i>	Без снаряжения					
Характеристика питания на маршруте	Без питания					
Оптимальное количество туристов	20 человек					
Краткое описание маршрута <i>(цели, задачи, на что направлен поход, что изучат или узнают участники, указать достопримечательности)</i>	Основной целью похода является воспитание чувства патриотизма у участников мероприятия, любви к своей «Малой Родине». во время похода участники познакомятся с историей возникновения с. Нижняя Тавда, достопримечательностями. Руководитель знакомит с красотой родного села. Во время проведения похода участники познакомят со следующими достопримечательностями: ГАУ ПОУ ТО «Агротехнологический колледж» отделение с. Нижняя Тавда, экспозиция «Сибирское подворье», Храм «Святой троицы», Историко- краеведческий					

	Центр, Мемориальный комплекс с. Нижняя Тавда, Спортивный комплекс.
--	--

2. Подробный план прохождения маршрута похода:

День пути	Участки маршрута	Км.	Способ передвижения
1 день	<ul style="list-style-type: none"> - ул. Строителей, д.2, ГАУ ПОУ ТО «Агротехнологический колледж» отделение с. Нижняя Тавда - ул. Свердлова, д.32, экспозиция «Сибирское подворье»; - ул. Ленина, д. 11, Храм «Святой троицы»; - ул. Калинина, д. 57, Историко-краеведческий Центр; - ул. 8 марта, Мемориальный комплекс с. Нижняя Тавда; - ул. Парковая, д.9 Спортивный комплекс. 	3,5 км.	Пешеходный, велосипедный

Схема маршрута похода (приложение 1)			
Условные обозначения:			
		Маршрут. Старт.	
			Возможные места остановки

3. Краткая характеристика маршрута похода:

3.1. Описание сложных участков маршрута похода: Нет сложных участков. Маршрут проходит, по асфальтированной дороге.

3.2. Сведения о климате в районе маршрута похода:

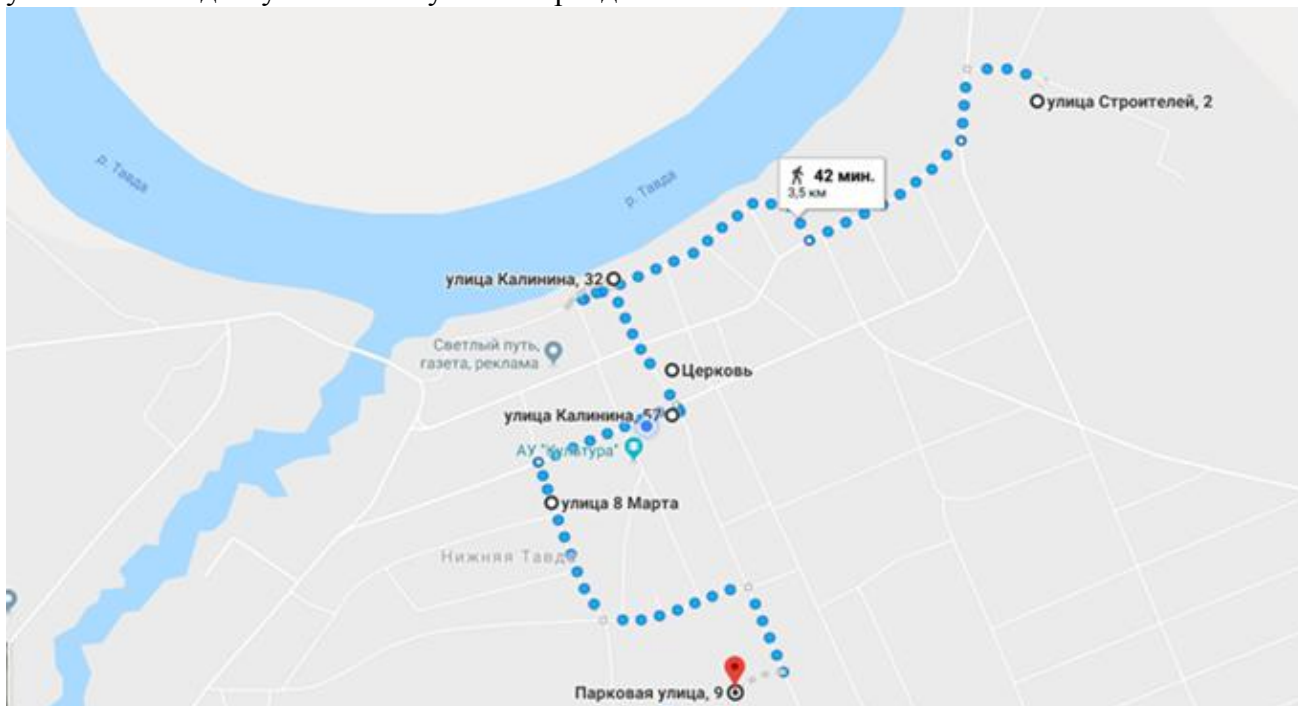
Сведения	Месяцы					
	июнь	июль	август			
Температура (ср. значение)	+23	+24	+22			
Скорость ветра, м/с (ср. значение)	3 м/с	2,7 м/с	2,9 м/с			
Количество осадков (ср. значение)	60 мм	66 мм	52 мм			

3.3. Возможные стихийные явления и действия группы при их возникновении;

Возможны стихийные явления в виде усиления ветра и выпадения осадков - дождя. При их возникновении во время похода участникам следует сделать остановку в местах укрытий (ГАУ ПОУ ТО «Агротехнологический колледж» отделение с. Нижняя Тавда; экспозиция «Сибирское подворье»; Храм «Святой троицы»; Историко - краеведческий Центр; Спортивный комплекс).

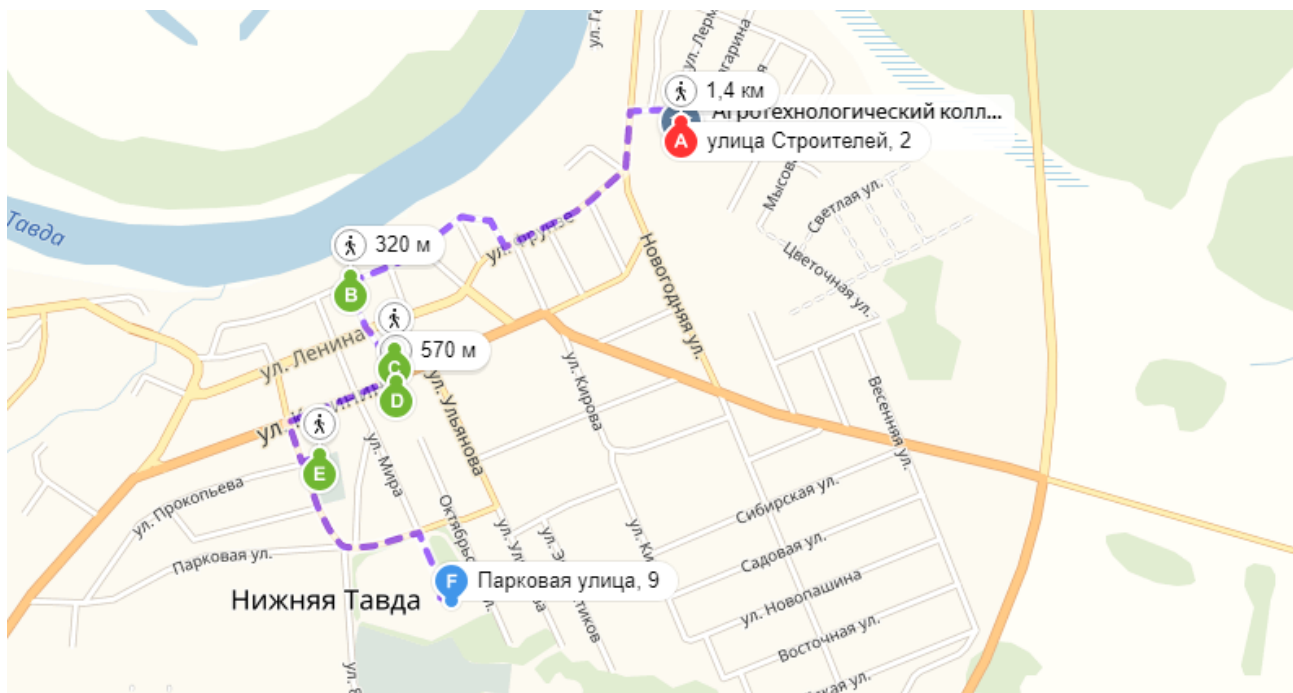
3.4. Благоустройство маршрута похода (маркировка, места ночлегов и укрытий, благоустройство трассы); Маркировка отсутствует. По пешеходной дороге.

3.5. Обзорная карта района похода с нанесенным на ней маршрутом, его запасными вариантами, обозначенными направлениями движения, местами ночлегов, препятствиями и ориентирами, местами съемок основных фотографий. Карту дополняют эскизами (кронами) наиболее сложных участков похода с указанием путей их преодоления.



4. Топографическая картосхема похода:

Где показана в виде узкой полосы вся топографическая ситуация местности непосредственно прилегающей к нитке маршрута (предоставить трек пути для систем GPS-ГЛОНАСС).



5. Справочная информация об объектах культурно-исторического наследия, музеях, памятниках, расположенных по пути следования.

ГАУ ПОУ ТО «Агротехнологический колледж» отделение с. Нижняя Тавда

18 февраля 1971 года на основании приказа Тюменского областного управления профтехобразования за №21-к образовалось Нижнетавдинское вечерне-сменное профтехучилище №14. Идея создания в районе училища принадлежала райкому партии Нижнетавдинского района и областному Агропромстройобъединению. На его базе планировалось обучение рабочих кадров строительных специальностей Тюменской области директором был назначен Владимир Ксенофонович Медведев.

За время деятельности инженерно-педагогическим коллективом училища подготовлено более 11000 выпускников по 20-ти специальностям: каменщики, штукатуры, автокрановщики, водители, повара, продавцы, трактористы, электросварщики, автомеханики и другие профессии.

Экспозиция «Сибирское подворье»

В 2003 году открылась экспозиция «Сибирское подворье», где размещены стационарная выставка «Изба сибирского крестьянина» конца 19, начала 20 века, а так же «Изба» и «Горница». Сегодня «Сибирское подворье» стало своеобразной «визитной карточкой» Нижнетавдинского района. В горнице проводятся все музейные мероприятия, русские народные праздники, которые решают задачи возрождения традиций, обрядов и обычаев русского населения Нижнетавдинского края.

Храм «Святой троицы»

Православие всегда играло неотъемлемую роль в жизни крестьян. Первая деревянная часовня на Тавдинской земле была построена в начале 17 века. В 30-е годы 20 века церковь в центре села была разрушена. В период 90-х годов прошлого столетия для крещения, венчания, посещения праздничных служб Нижнетавдинцы ездили в Тюмень. И только в декабре 2006 года в Нижней Тавде вновь построен храм «Святой Троицы». На Храме Святой Троицы вы можете увидеть 8 церковных бронзовых колоколов, которые были отлиты в г. Каменск-Уральский фирмой «Пятков и К». Самый тяжелый колокол весит 620 кг. На нем имеется надпись «В дар храму от С. С. Собянина, В.Ф. Крамского, З.З. Ахтариева». Второй колокол весит 346 кг. На нем надпись - «От коллектива ООО «Эврика», семей Калайчиевых». У третьего колокола вес -90 кг. На нем выгравировано от В.В. Якушева.

Историко - краеведческий Центр

Центр находится в с. Нижняя Тавда и размещается в двух зданиях: административно-выставочном и экспозиционном. Оба строения деревянные. Первое построено в середине прошлого столетия (по адресу ул. Калинина, 57), здесь до 1991 г. находился филиал «Агробанка». В 1991 году было издано постановление о создании районного краеведческого музея в с. Нижняя Тавда, 26 июня 1993 года музей принимал первых посетителей, приглашая окунуться в мир старины и родного края. В 2010 году музей сменил статус. Сейчас это историко-краеведческий центр, в котором функционируют фондовые выставки, стационарные и передвижные выставки Тобольского, Ялуторовского и Тюменского музеев, а так же частных лиц.

Мемориальный комплекс с. Нижняя Тавда

В 1973 году райкомом КПСС и исполкомом Нижнетавдинского районного совета народных депутатов было принято решение установить памятник нижнетавдинцам, погибшим в годы Великой Отечественной войны. Списки погибших подготовил районный военный комиссариат. Открытие памятника состоялось 9 мая 1975 года. Скульптура коленопреклоненного воина (местные жители называют его Алешей) была изготовлена на комбинате прикладных искусств Ленинградской академии художеств скульптором Горевым, которого пригласил Поликарп Петрович Прокопьев, председатель колхоза «Большевик». На собранные различными предприятиями и организациями средства и деньги отдельных жителей района установлен этот памятник в центре Нижней Тавды.

Позднее была выложена кирпичная стена, в которую вмонтированы чугунные плиты с именами **4244** нижнетавдинцев, погибших в годы Великой Отечественной войны. В кирпичной кладке стены сделаны четыре ниши для бюстов героев-земляков. Несколькими годами позже были изготовлены бюсты Героев Советского Союза Баранова М.П., Битюкова П.С., Новопашина Р.И., Хохлова Н.А. В 2001 году мемориальный комплекс пополнился еще тремя плитами с именами Героев Советского Союза: Баранова Михаила Павловича (1904 – 1985 гг.), Битюкова Прокопия Семеновича (1919 – 1944 гг.), Новопашина Романа Ивановича (1912 – 1987 гг.), Хохлова Николая Александровича (1923 – 1945 гг.). Полных кавалеров ордена Славы: Мосякина Кирилла Евгеньевича (1919 – 1954 гг.), Парминова Александра Андреевича (1920 – 1994 гг.), Героев Социалистического труда: Митяшина Михаила Ильича (1921 – 1999 гг.), Прокопьева Поликарпа Петровича (1925 – 1997 гг.).

Мемориальный комплекс служит местом проведения митингов в День Победы, встреч ветеранов с учащимся и допризывной молодежью, торжественных проводов новобранцев в армию, возложения цветов молодоженами.

По инициативе Поликарпа Петровича Прокопьева, тогдашнего председателя колхоза «Большевик», был приглашен ленинградский скульптор Горевой, который и разработал этот эксклюзивный проект. Коленопреклоненный воин застыл в камне в центре села на месте захоронения солдат-нижнетавдинцев.

Спортивный комплекс.

Современный спорткомплекс располагает двухэтажным административно-бытовой корпусом, в котором расположены: спортзал для игры в мини-футбол, стрелковый тир, тренажерный зал, лыжная база, медико-восстановительный кабинет.

Спортивное ядро комплекса включает в себя футбольное поле с беговыми дорожками и легкоатлетическими секторами, трибуны, городошную площадку, хоккейный корт, лыжную трассу, оборудованную модульным зданием лыжной базы. Строительство спортивного комплекса велось на условиях софинансирования из областного и федерального бюджетов в рамках долгосрочной целевой программы «Основные направления развития физической культуры и спорта, молодежной политики в Тюменской области» и федеральной целевой программы «Развитие физической культуры и спорта в Российской Федерации на 2006-2015 годы».

В июле 2017г. был открыт новый футбольный стадион, на котором уложили искусственное покрытие. Работы на этом объекте велись около года, а материалы для строительства привозили из Краснодара и Ростова-на-Дону

6. Основные фотографии с маршрута.

ГАУ ПОУ ТО «Агротехнологический колледж» отделение с. Нижняя Тавда



экспозиция «Сибирское подворье»



Храм «Святой троицы»



Историко - краеведческий Центр



Мемориальный комплекс с. Нижняя Тавда



Спортивный комплекс

