

ПАСПОРТ МАРШРУТА

Название маршрута	<u>«Туристыя»</u>
Нитка маршрута	<u>с.Северо-Плетнево – территория бывшей д.Заозерная – с.Северо-Плетнево</u>
Разработчик	<u>МАОУ «Северо-Плетневская СОШ», Шустиков Р.А</u>
Реестровый номер	<u>72.24.1.030</u>
Дата составления	<u>01.01.2019г.</u>

**ГОСТ Р 50681-2010 «Туристские услуги.
«проектирование туристских услуг»
2019г.**





Паспорт маршрута

1. Справочные данные маршрута:

Страна, республика, край, область, район (место проведения)	Тюменская область, Юргинский район, с.Северо-Плетнево					
Название маршрута	«Туристыя»					
Маршрут разработан (организация-адрес, разработчик-Ф.И.О., должность, телефон.	МАОУ «Северо-Плетневская СОШ», Тел: 8 34543 26290 Учитель физической культуры Шустиков Р.А. Тел: 89028505753					
Нитка маршрута	с.Северо-Плетнево – территория бывшей д.Заозерная – с.Северо-Плетнево					
Период работы маршрута, благоприятные, рекомендуемые сроки проведения похода, действующие ограничения сроков	Сентябрь.					
Начало тура и пути подъезда	Опыт ПВД похода, без опыта.					
Характеристика маршрута	Вид туризма	Протяженность в км.	Продолжительность дней	Средство передвижения	Категория сложности	Количество инструкторов
	Пеший	5	1	Пешком	Без категоричный	1
Особенности						
Необходимый опыт туристов						
Меры по обеспечению безопасности	<p><u>Аварийные выходы с маршрута:</u> Маршрут проходит вглубь лесного массива на 2 км от дороги практически по прямой, тропинки хорошо найдены. Выход на дорогу возможен в течение 15-20 мин.</p> <p><u>Потенциально опасные участки :</u> Лесной массив в пожар.</p> <p><u>Препятствия, явления на маршруте:</u> Дороги с мягким покрытием во время продолжительных дождей.</p> <p><u>Спец. снаряжение:</u> не требуется.</p> <p><u>Орг. мероприятия:</u> Собеседование с участниками маршрута о знании инструкции по безопасности на маршруте, правила поведения в пожароопасный период в лесу и правила дорожного движения.</p>					
Необходимое снаряжение (личное)	Стандартный набор					
Характеристика питания на маршруте	Вода для питания берется с собой. Способ приготовления пищи: на дровах.					
Оптимальное количество участников	20-25 человек.					
Краткое описание маршрута (цели, задачи, на что направлен поход, что изучат или узнают участники, указать достопримечательности)	Маршрут разработан для самых маленьких туристов. Путь проходит через лес с хорошо натоптанной тропой. Рядом с озером есть большая поляна, на которой можно отдохнуть, поиграть, получить знания и туристские навыки, а квалифицированные инструкторы в этом помогут. А так же знакомство с окрестностями села Северо-Плетнево.					

2. Подробный план прохождения маршрута похода:

День пути	Участки маршрута	Км	Способ передвижения
1	с.Северо-Плетнево - д.Заозерная – с.Северо-Плетнево	5	пеший
	Итого активными способами передвижения	5	

Схема маршрута похода (Приложение 1) Условные обозначения:			
	старт		направление движение
	запасные варианты маршрута		финиш

3. Краткая характеристика маршрута похода:

3.1. Описание сложных участков маршрута похода; _

- В пожароопасные периоды запрещен выход в лес. Во время интенсивных дождей лесные дороги становятся труднопроходимыми.

3.2. Сведения о климате в районе маршрута похода (заполняют только на период работы данного маршрута):

Сведения	сентябрь
Температура (ср. значение)	11
Скорость ветра, м/с (ср. значение)	3,5
Количество осадков (ср. значение)	50мм

3.3. Возможные стихийные явления и действия группы при их возникновении;

- Находясь в грозу на открытом месте, лучше лечь, или присесть в яму или канаву.
- При любом дожде участником необходимо надеть накидки от дождя (дождевики) на себя и на рюкзаки.

3.4. Благоустройство маршрута похода (маркировка, места ночлегов и укрытий, благоустройство трассы);

- Выходим по главной дороге за территорию Северо - Плетнево и входим в близлежащий к селу лесной массив по правую сторону. Далее движение проходит по лесной дороге, общее направление на северо-запад по смешанному лесу, пока не станет виднеться озеро. Не доходя до самого озера, на большой поляне будет организована стоянка. Данное место часто используется для проведения школьных туристических походов. Дорога в основном хорошо найдена.

3.5. Обзорная карта района похода с нанесенным на ней маршрутом, его запасными вариантами, обозначенными направлениями движения, местами ночлегов, препятствиями и ориентирами, местами съемок основных фотографий. Карту дополняют эскизами (кронами) наиболее сложных участков похода с указанием путей их преодоления.



4. Топографическая картосхема похода:

Где показана в виде узкой полосы вся топографическая ситуация местности непосредственно прилегающей к нитке маршрута (предоставить *трек* пути для систем GPS-ГЛОНАСС).

5. Справочная информация об объектах культурно-исторического наследия, музеях, памятниках, расположенных по пути следования.

6. Основные фотографии с маршрута.

Рекомендации по составлению паспорта:

- Паспорт составляют отдельно на трассу каждого основного или тренировочного похода продолжительностью более 1 сут.
- Сведения о климате и возможных стихийных явлениях в районе путешествия заносят по данным наблюдений гидрометеослужбы.
- Изменения, возникшие в процессе эксплуатации трассы похода, должны быть в месячный срок внесены во все экземпляры паспорта. При необходимости заменяют отдельные листы или составляют новый паспорт.