

ПАСПОРТ МАРШРУТА

Название маршрута	«Электричка»
Нитка маршрута	ж/д станция 2108 – с.Зырянка – Кулига парк – д.Кулига – с.Каменка – с.Кулаково – с.Луговое
Разработчик	ГАУ ДО ТО «Дворец творчества и спорта «Пионер», Важенин Александр Александрович, тренер-преподаватель
Реестровый номер	72.21.2.025
Дата составления	01.01.2019г.

ГОСТ Р 50681-2010 «Туристские услуги.
«проектирование туристских услуг»
2019г.

Паспорт маршрута

1. Справочные данные маршрута:

Страна, республика, край, область, район (место проведения)	Россия, Тюменская область, г. Тюмень, Тюменский район					
Название маршрута	«Электричка»					
Маршрут разработан (организация-адрес, разработчик-Ф.И.О., должность, телефон.	ГАУ ДО ТО «Дворец творчества и спорта «Пионер» - ул. Челюскинцев 46, Важенин Александр Александрович, тренер-преподаватель, тел. 8(3452)29-02-10, доб.142					
Нитка маршрута	ж/д станция 2108 – с.Зырянка – Кулига парк – д.Кулига – с.Каменка – с.Кулаково – с.Луговое					
Период работы маршрута, благоприятные, рекомендуемые сроки проведения похода, действующие ограничения сроков	Декабрь-март					
Начало тура и пути подъезда	Ж/д станция 2108. Подъехать удобнее всего на пригородном поезде озеро Андреевское-Тюмень-Талица. Время отправления с Тюменского ж/д вокзала 9:18 (время местное)					
Характеристика маршрута	Вид туризма	Протяженность в км.	Продолжительность дней	Средство передвижения	Категория сложности	Количество инструкторов
	Лыжный	50	3	Лыжи	Некатегорийный	1
Особенности						
Необходимый опыт туристов	Умение ездить на лыжах, совершать спуски и подъемы					
Меры по обеспечению безопасности	<p><u>Аварийные выходы с маршрута:</u> В аварийной ситуации следует либо вернуться в ближайший населенный пункт, либо продолжить маршрут, в зависимости от того куда двигаться ближе.</p> <p>В первой половине маршрута села: Зырянка, Кулига, а во второй половине маршрута Каменка, Кулаково, в них есть автобусное сообщение с городом, а также есть магазины и аптеки. Есть на маршруте и дачные поселки, но зимой они малонаселены, и там нет никакой инфраструктуры СНТ Сапожок, СНТ Лесное.</p> <p><u>Потенциально опасные участки</u> : река Тура</p> <p><u>Препятствия, явления на маршруте:</u> глубокий снег, полыньи на реке Тура, возможны холод, пурга, метель.</p> <p><u>Спец. снаряжение:</u> Лыжи, спец. одежда для зимнего похода, снаряжение для ночлега зимой.</p> <p><u>Орг. мероприятия:</u> Собеседование с участниками маршрута о знании инструкции по безопасности на маршруте, правила поведения в зимний период в лесу.</p>					
Необходимое снаряжение	Лыжи					

(личное)	
Характеристика питания на маршруте	Приготовление пищи на костре, сухпак, чай из термосов.
Оптимальное количество участников	7 - 15 человек.
Краткое описание маршрута (цели, задачи, на что направлен поход, что изучат или узнают участники, указать достопримечательности)	Удобный и интересный маршрут для совершения туристских навыков в зимний период. Задачи маршрута: приобщать людей к туризму, повысить уровень безопасности походов, информировать об интересных местах и объектах Тюменской области. Длина маршрута 50 км, часть пути проходит по реке Тура и по Каменскому пруду, остальные участки по лесным дорогам, исключение составляет асфальтированная дорога от Зырянки до Кулига парка. На маршруте 2 пруда: в с.Зырянка и в с.Каменка. В Каменке особенно большой пруд, он начинается в Кулиге и 2,5 км тянется до центра Каменки. Из плотины течет незамерзающий ручей, он образует большую полынью в месте впадения в Туру. Ручей можно пересечь рядом с церковью, либо полынью придется обходить по селу до святого источника. По реке Тура маршрут составляет 19 км. Берег особенно высок и красив у с.Луговое.

2. Подробный план прохождения маршрута похода:

День пути	Участки маршрута	Км	Способ передвижения
1	Ст. 2108 – асфальтовая дорога	5	лыжи
2	асфальтовая дорога – Кулига парк	15	пешком
2	Кулига парк – с. Каменка	9	лыжи
2	с. Каменка – место ночлега 2	10	лыжи
3	место ночлега 2 – с. Луговое	11	лыжи
	Итого активными способами передвижения		

Схема маршрута похода (Приложение 1)			
Условные обозначения:			
•••	маршрут похода	Кулига	места укрытий
Кулига	запасные варианты маршрута	□	пункты медицинской помощи
Р	возможные места ночлегов		турбаза

3. Краткая характеристика маршрута похода:

3.1. Описание сложных участков маршрута похода; _

- Сложность представляют участки глубокого снега, на которых отсутствуют трассы снегоходов, передвижение по таким участкам требует много физических сил, может сопровождаться обильным потовыделением, что может привести к переохлаждению организма. Скорость движения по глубокому снегу заметно снижается, и это необходимо учитывать при планировании похода.

Еще одну сложность представляет река Тура, по которой проходит часть маршрута. Берега Туры крутые. При выходе на реку и обратно на берег, лучше выбирать протоптанные спуски-подъемы, т.к. по заснеженному берегу спускаться и подниматься травмоопасно.

На реке могут встретиться полыньи. Одна из них есть в селе Каменка. Там в Туру впадает речка Каменка, которая не замерзает всю зиму, т.к. вытекает из водохранилища через плотину. Речку Каменка можно перейти рядом с церковью, там есть тропа, а затем обойти полынью на

безопасном расстоянии со стороны реки, либо по льду придется обходить по селу до святого источника.

По реке Тура маршрут составляет 19 км. Во время сильных морозов, на реке иногда выступает вода поверх снега, она выходит из трещин, которые образуются во льду возле берегов.

Большую опасность такие участки не представляют, могут вызвать лишь неприятное явление – подлип на лыжах.

3.2. Сведения о климате в районе маршрута похода (заполняют только на период работы данного маршрута):

Сведения	декабрь	январь	февраль	март
Температура (ср. значение)	-13	-16	-14	-6
Скорость ветра, м/с (ср. значение)	3,5	3,4	3,4	3,6
Количество осадков (ср. значение)	декабрь	январь	февраль	март

3.3. Возможные стихийные явления и действия группы при их возникновении;

- В сильный мороз и ветер лицо нужно прикрывать мехом капюшона, маской или шарфом, более часто осматривать друг друга. Располагаться в зоне «ветровой тени».

- Метель, сильный снегопад с ветром затрудняющий видимость. Необходимо соблюдать следующие правила. Идти желательно через лес, по дороге, просеке. Необходимо одеться теплее, на лицо — маски. Во время движения чаще осматривать друг друга. При появлении белых пятен на носу или щеках, по возможности употребить горячий напиток.

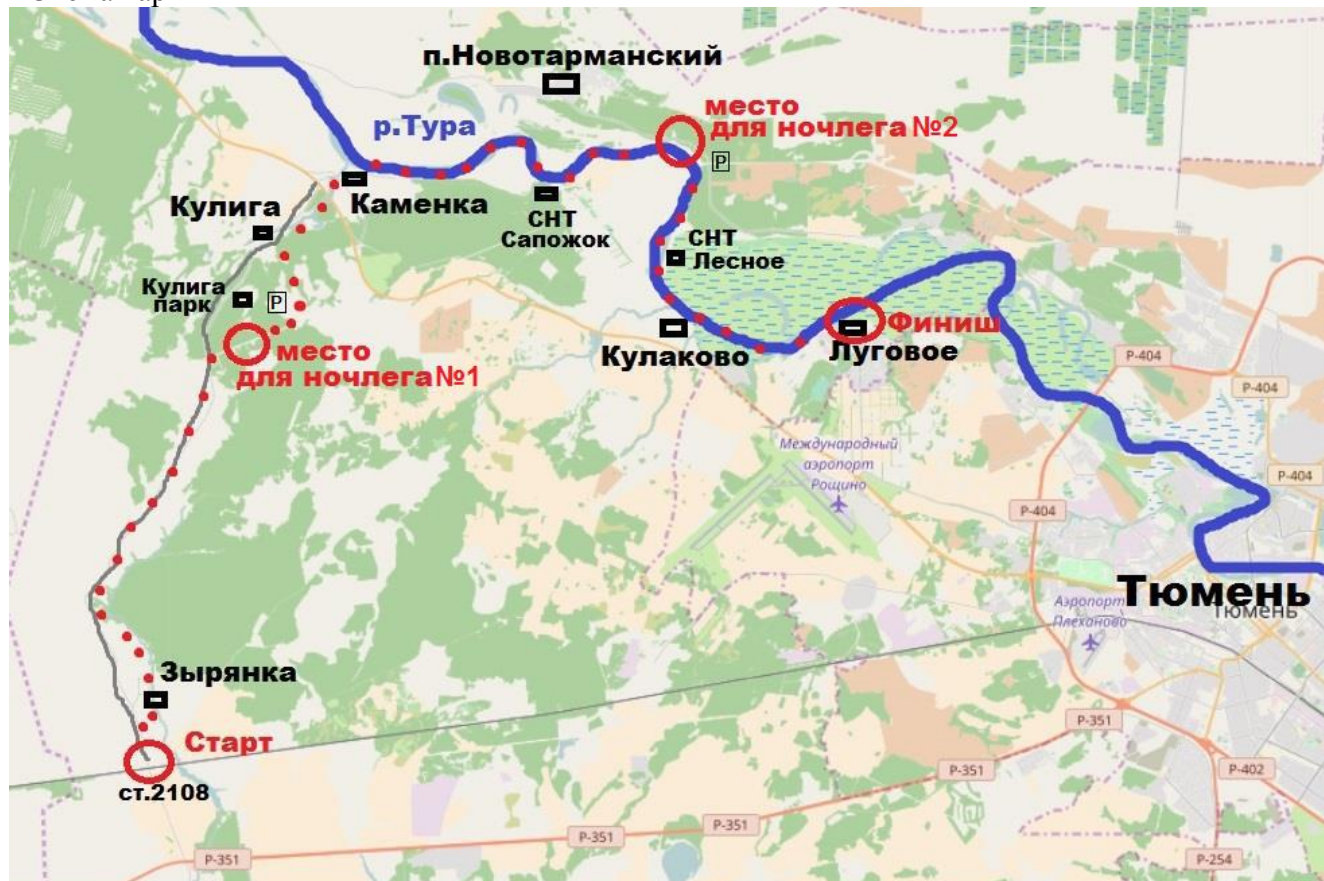
- В случае солнечной погоды (февраль-март) опасность могут представлять солнечные ожоги глаз и снежная слепота, т.к. маршрут проходит по открытой местности (озеро), поэтому обязательно наличие солнцезащитных очков.

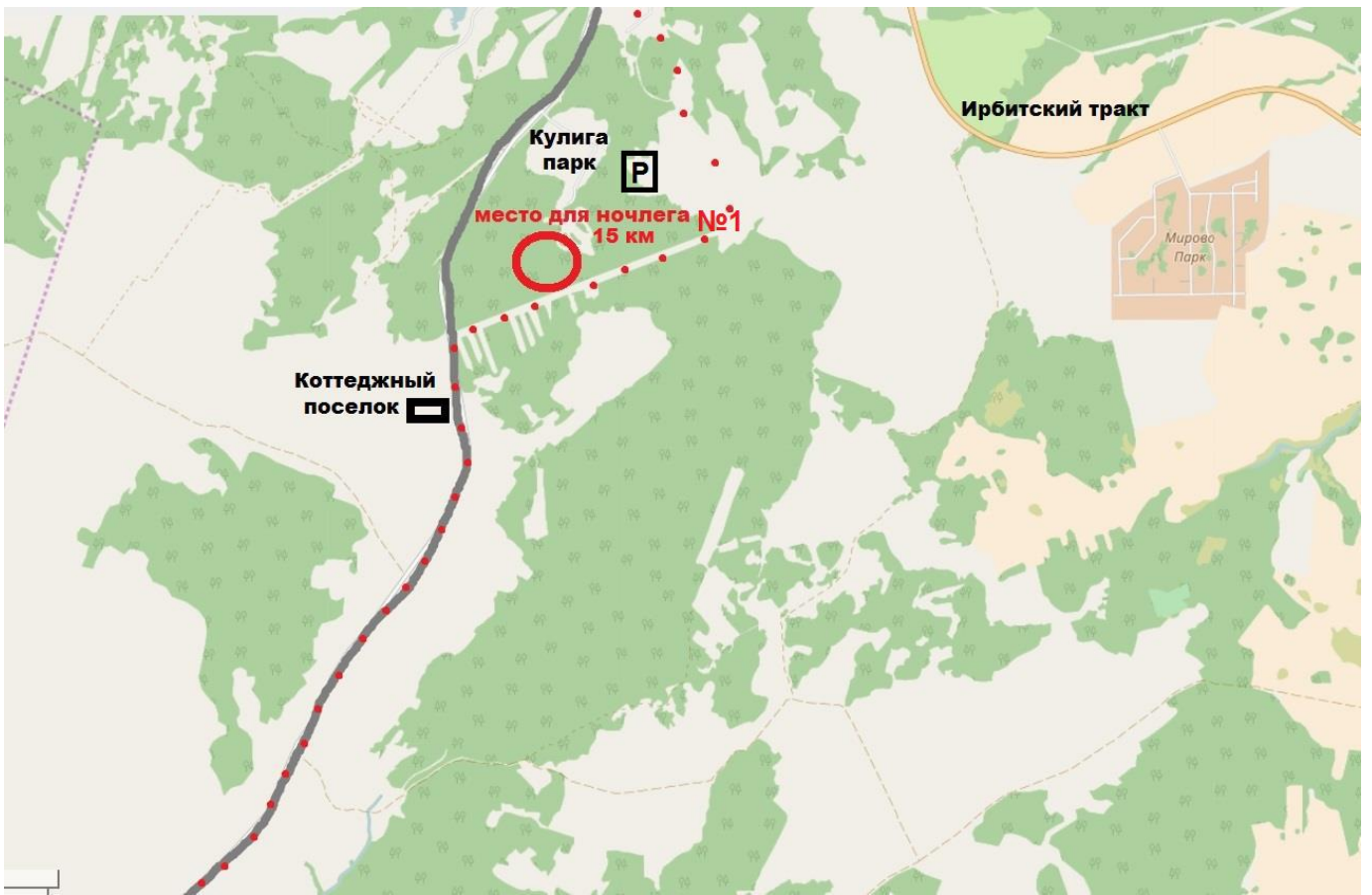
3.4. Благоустройство маршрута похода (маркировка, места ночлегов и укрытий, благоустройство трассы);

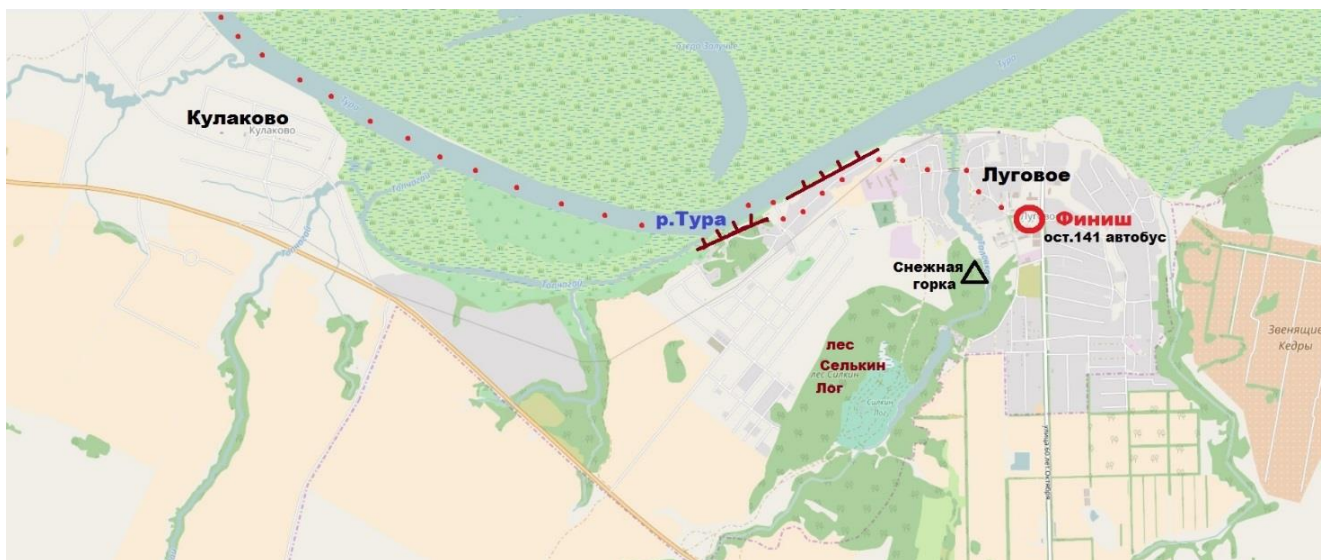
- Маршрут начинается на ж/д станции 2108. Время прибытия электрички 10:01. От ж/д станции следует двигаться на север, вдоль асфальтированной дороги, соединяющей Московский и Ирбитский тракт от Успенки до Каменки. По дороге следует пройти около 9 км, в зависимости от того в каком месте вы вышли на дорогу. Вокруг дороги поля, границу леса к которой приходится идти хорошо видно. Через 200 метров после границы леса, просека с ЛЭП, здесь следует повернуть на СВВ и искать удобное место для стоянки, которых здесь много, т.к. лес хвойный. От окрестностей Кулига парка следует двигаться по просеке с ЛЭП дальше в сторону Ирбитского тракта, но своевременно повернуть в сторону Кулиги. В Кулиге лучше сразу выходить на лед пруда и идти по нему к Каменке. Ирбитский тракт проходит под мостом. По пруду можно дойти до плотины которая перегораживает для речки Каменка выход в Туру 2,5 км от Кулиги. Из плотины течет незамерзающий ручей, он образует большую полынью в месте впадения в Туру. Ручей можно пересечь рядом с церковью, здесь есть тропинка, либо по льду придется обходить по селу до святого источника. От Каменки до СНТ Сапожок 10 км. Удобные места для стоянки, есть сразу за Каменкой, либо в СНТ Сапожок. Остальной берег на этом участке без леса. На окраине СНТ Сапожок, лес хвойный. Поселок в зимнее время мало населен, улицы добротные, в некоторых местах включается освещение в темное время суток. От СНТ Сапожок до Кулаково по реке Тура 9 км. Участок правого берега, примерно 2 км занимает СНТ Лесное. Выход к реке у Кулаково гораздо меньше, и никаких причалов здесь нет. От Кулаково до видимости села Луговое примерно 2 км. Берег Туры в этом месте наиболее высок и красив, в самом начале села есть автомобильный спуск к реке между двух холмов. Поднявшись по этому съезду можно увидеть панораму поймы Туры на большое расстояние. Автобус №141 ходит часто, примерно раз в час, последний в 21:26, следует через дом Оборона и Рынок до сквера Немцова. В селе есть магазины, а рядом находится центр зимних видов спорта, где можно покататься с горки, там прокат лыж, санок и таблеток (тьюбинга).

3.5. Обзорная карта района похода с нанесенным на ней маршрутом, его запасными вариантами, обозначенными направлениями движения, местами ночлегов, препятствиями и ориентирами, местами съемок основных фотографий. Карту дополняют эскизами (кронами) наиболее сложных участков похода с указанием путей их преодоления.

- Схема карты







4. Топографическая картосхема похода:

Где показана в виде узкой полосы вся топографическая ситуация местности непосредственно прилегающей к нитке маршрута (предоставить трек пути для систем GPS-ГЛОНАСС).

5. Справочная информация об объектах культурно-исторического наследия, музеях, памятниках, расположенных по пути следования.

- Первый храм в деревне Зырянка простоял три столетия, вплоть до пожара, который случился в 1907 году. Тогда деревянное строение сгорело полностью. Строить новую церковь не стали, а молиться ходили в часовню купца Петкова. И то до тех пор, пока ее не отдали школе-интернату. Вместе с этим духовная жизнь деревни закончилась. Вновь местная церковная община была образована 12 лет назад. Поначалу молились в доме одной из прихожанок. Лишь два года назад под храм выделили это здание. Раньше в нем находился сиротский дом, позже спортивный зал школы-интерната. Своими силами прихожане привели внутреннее убранство храма в порядок. Не так давно начали проводить службы.

- Кулига парк – это загородный спортивно-оздоровительный клуб на 32 км. Ирбитского тракта. Людям здесь предлагают развлечения в зимнее и летнее время. Вход на территорию бесплатный.

- Каменке действует храм Покрова Пресвятой Богородицы (построен в XIX в.), где находится Животворящий крест, древняя местночтимая святыня, с давних пор подающая благодатную помощь находящимся в бедствиях, а также святой источник. Находится источник на берегу Туры, рядом у улицей Ирбитская. Улица Ирбитская – это бывший Ирбитский тракт, первая сухопутная дорога из Европейской России в Сибирь. С востока и юга к Каменке подходит Каменский сосновый бор.

6. Основные фотографии с маршрута.

- Возле станции 2108



- Здание будущего храма в с. Зырянка



- Святой источник в с. Каменка




- Кулига-парк.



- Пруд на речке Каменка. Окрестности д.Кулига.



Церковь в с.Каменка



- Спуск к реке в селе Каменка.




- Переправа по бревну через речку Каменка.



- Святой источник в с.Каменка.



- Берег реки Тура возле с. Луговое.



Рекомендации по составлению паспорта:

- Паспорт составляют отдельно на трассу каждого основного или тренировочного похода продолжительностью более 1 сут.
- Сведения о климате и возможных стихийных явлениях в районе путешествия заносят по данным наблюдений гидрометеослужбы.
- Изменения, возникшие в процессе эксплуатации трассы похода, должны быть в месячный срок внесены во все экземпляры паспорта. При необходимости заменяют отдельные листы или составляют новый паспорт.