

ПАСПОРТ МАРШРУТА

Название маршрута	<u>«Озеро Андреевское»</u>
Нитка маршрута	<u>П. Боровский – озеро Андреевское – озеро Мостовое – с. Мальково</u>
Разработчик	<u>ГАУ ДО ТО «Дворец творчества и спорта «Пионер», Важенин Александр Александрович, тренер-преподаватель</u>
Реестровый номер	<u>72.21.2.23</u>
Дата составления	<u>01.01.2019г.</u>

Паспорт маршрута

1. Справочные данные маршрута:






Страна, республика, край, область, район (место проведения)	Россия, Тюменская область, г. Тюмень, Тюменский район.					
Название маршрута	«Озеро Андреевское»					
Маршрут разработан (организация-адрес, разработчик-Ф.И.О., должность, телефон.	ГАУ ДО ТО «Дворец творчества и спорта «Пионер» - ул. Челюскинцев 46, Важенин Александр Александрович, тренер-преподаватель, тел. 8-3452-29-02-10					
Нитка маршрута	П. Боровский – озеро Андреевское – озеро Мостовое – с. Мальково					
Период работы маршрута, благоприятные, рекомендуемые сроки проведения похода, действующие ограничения сроков	Декабрь - март					
Начало тура и пути подъезда	Маршрут начинается в п. Боровский, в который можно приехать на рейсовом автобусе, либо на электричке. Наиболее удобный выход к озеру Андреевское с ул. Озерная односторонка, рядом с загородным яхт клубом «Адмирал». Через озеро следует перейти до острова (мыса) Козлова, пересечь его и следовать далее на восток - юго-восток. По пути придется пересечь автодорогу, сделанную на искусственной насыпи. Пересечь дорогу разделяющее озеро Андреевское и озеро Песьяное лучше всего рядом с Археологическим музеем заповедником. По желанию, участники похода могут посетить этот музей. Далее маршрут следует через озеро Песьяное до окраины СНТ Солнечное. На всем протяжении этого участка будет виден многоэтажный коттедж похожий на средневековый замок.					
Характеристика маршрута	Вид туризма	Протяженность в км.	Продолжительность дней	Средство передвижения	Категория сложности	Количество инструкторов
	Лыжный	24	1-2	Лыжи	Некатегорийный	1
Особенности	У маршрута имеется небольшой недостаток. Дело в том, что он пересекает действующий песчаный карьер. На участке примерно в пол - километра придется пройти дорогой, по которой ездят самосвалы.					
Необходимый опыт туристов	Умение ездить на лыжах, совершать спуски и подъемы					
Меры по обеспечению безопасности	<p><u>Аварийные выходы с маршрута:</u> п. Боровский, п. Андреевский, д. Субботина, с. Мальково.</p> <p><u>Потенциально опасные участки :</u> озеро Андреевское.</p> <p><u>Препятствия, явления на маршруте:</u> глубокий снег, возможны холод, пурга, метель</p> <p><u>Спец. снаряжение:</u> Лыжи, спец. одежда для зимнего похода, снаряжение для ночлега зимой.</p> <p><u>Орг. мероприятия :</u> Собеседование с участниками маршрута о знании инструкции по безопасности на маршруте, правила поведения в зимний период в лесу.</p>					

Необходимое снаряжение (личное)	Льжи
Характеристика питания на маршруте	Приготовление пищи на костре, сухпаек, чай из термосов.
Оптимальное количество участников	7 - 15 человек.
Краткое описание маршрута (цели, задачи, на что направлен поход, что изучат или узнают участники, указать достопримечательности)	Удобный и интересный маршрут для отработки туристских навыков в походе Задачи маршрута: приобщать людей к туризму, повысить уровень безопасности походов, информировать об интересных местах и объектах Тюменской области. Длина маршрута 24 км, часть пути проходит по озеру Андреевское и озеру Буторлыга, остальные участки по лесным дорогам, исключение составляет песчаный карьер и небольшой отрезок автодороги рядом с карьером. В феврале-марте, маршрут можно проходить без лыж, по следам снегоходов и снежному насту. В другое время года (кроме зимы) маршрут не проходим, т.к. он пересекает озеро.

2. Подробный план прохождения маршрута похода:

День пути	Участки маршрута	Км	Способ передвижения
1	п. Боровский яхт-клуб «Адмирал» - СНТ Солнечное.	9	Льжи
	СНТ Солнечное - до оз. Мостовое	7	Льжи, Пешком
2	От оз. Мостовое – до финиша	8	Льжи
	Итого активными способами передвижения	24	

Схема маршрута похода (Приложение 1) Условные обозначения:

	старт, финиш		места укрытий
	маршрут похода		пункты медицинской помощи
	возможные места ночлегов	Мальково	Населенные пункты

3. Краткая характеристика маршрута похода:

3.1. Описание сложных участков маршрута похода;

- _Сложность представляют участки глубокого снега, на которых отсутствуют трассы снегоходов, передвижение по таким участкам требует много физических сил, может сопровождаться обильным потовыделением, что может привести к переохлаждению организма. Скорость движения по 12 глубокому снегу заметно снижается, и это необходимо учитывать при планировании похода. _Небольшую сложность представляет озеро Андреевское, по которому проходит часть маршрута. На озере ведется добыча рыбы с помощью спецтехники, встречаются участки с вырезанным льдом и прорубями, обойти их не представляет сложности, они хорошо просматриваются, т.к. чистятся от снега. Передвигаться по озеру, когда лед еще не окреп (осенью) и когда начинает таять (с конца марта) нельзя. Самый ненадежный лед бывает в зарослях камыша возле берегов, здесь нужно передвигаться соблюдая интервал, опасаясь провалиться. Однако в таких местах обычно мелко, опасно лишь возможностью промочить ноги. Еще один относительно опасный участок – дорога от песчаного карьера по которой ездят самосвалы (пол километра). Дорога широкая, две грузовые машины разъезжаются легко, но все равно нужно соблюдать осторожность.

3.2. Сведения о климате в районе маршрута похода (заполняют только на период работы данного маршрута):

Сведения	декабрь	январь	февраль	март
Температура (ср. значение)	-13	-16	-14	-6
Скорость ветра, м/с (ср. значение)	3,5	3,4	3,4	3,6
Количество осадков (ср. значение)	декабрь	январь	февраль	март

3.3. Возможные стихийные явления и действия группы при их возникновении;

- В сильный мороз и ветер лицо нужно прикрывать мехом капюшона, маской или шарфом, более часто осматривать друг друга. Располагаться в зоне «ветровой тени».
- Метель, сильный снегопад с ветром затрудняющий видимость. Необходимо соблюдать следующие правила. Идти желательно через лес, по дороге, просеке. Необходимо одеться теплее, на лицо — маски. Во время движения чаще осматривать друг друга. При появлении белых пятен на носу или щеках, по возможности употребить горячий напиток.
- В случае солнечной погоды (февраль-март) опасность могут представлять солнечные ожоги глаз и снежная слепота, т.к. маршрут проходит по открытой местности (озеро), поэтому обязательно наличие солнцезащитных очков.

3.4. Благоустройство маршрута похода (маркировка, места ночлегов и укрытий, благоустройство трассы);

- Маршрут большую часть проходит по озеру в зимнее время, поэтому маркировки там нет.
- С хорошей физической подготовкой и с отличными погодными условиями, маршрут можно пройти за день. Но вдруг, при каких - либо, вынужденных обстоятельства, нужно сделать остановку на ночь, то можно расположиться у озера Круглое.

3.5. Обзорная карта района похода с нанесенным на ней маршрутом, его запасными вариантами, обозначенными направлениями движения, местами ночлегов, препятствиями и ориентирами, местами съемок основных фотографий. Карту дополняют эскизами (кронами) наиболее сложных участков похода с указанием путей их преодоления.

- Схема маршрута:



- Озеро Андреевское.

Через озеро следует перейти до острова (мыса) Козлова, пересечь его и следовать далее на восток - юго-восток. По пути придется пересечь авто дорогу, сделанную на искусственной

насыпи. Место рядом с СНТ Солнечное, очень популярно у любителей зимней рыбалки. В выходные здесь можно увидеть до сотни рыбаков и целый палаточный городок на льду. Пересечь дорогу разделяющее озеро Андреевское и озеро Песьяное лучше всего рядом с Археологическим музеем заповедником. По желанию, участники похода могут посетить этот музей. Далее маршрут следует через озеро Песьяное до окраины СНТ Солнечное. На всем протяжении этого участка будет виден многоэтажный коттедж похожий на средневековый замок.



- Участок маршрута от СНТ Солнечное до оз. Мостовое.

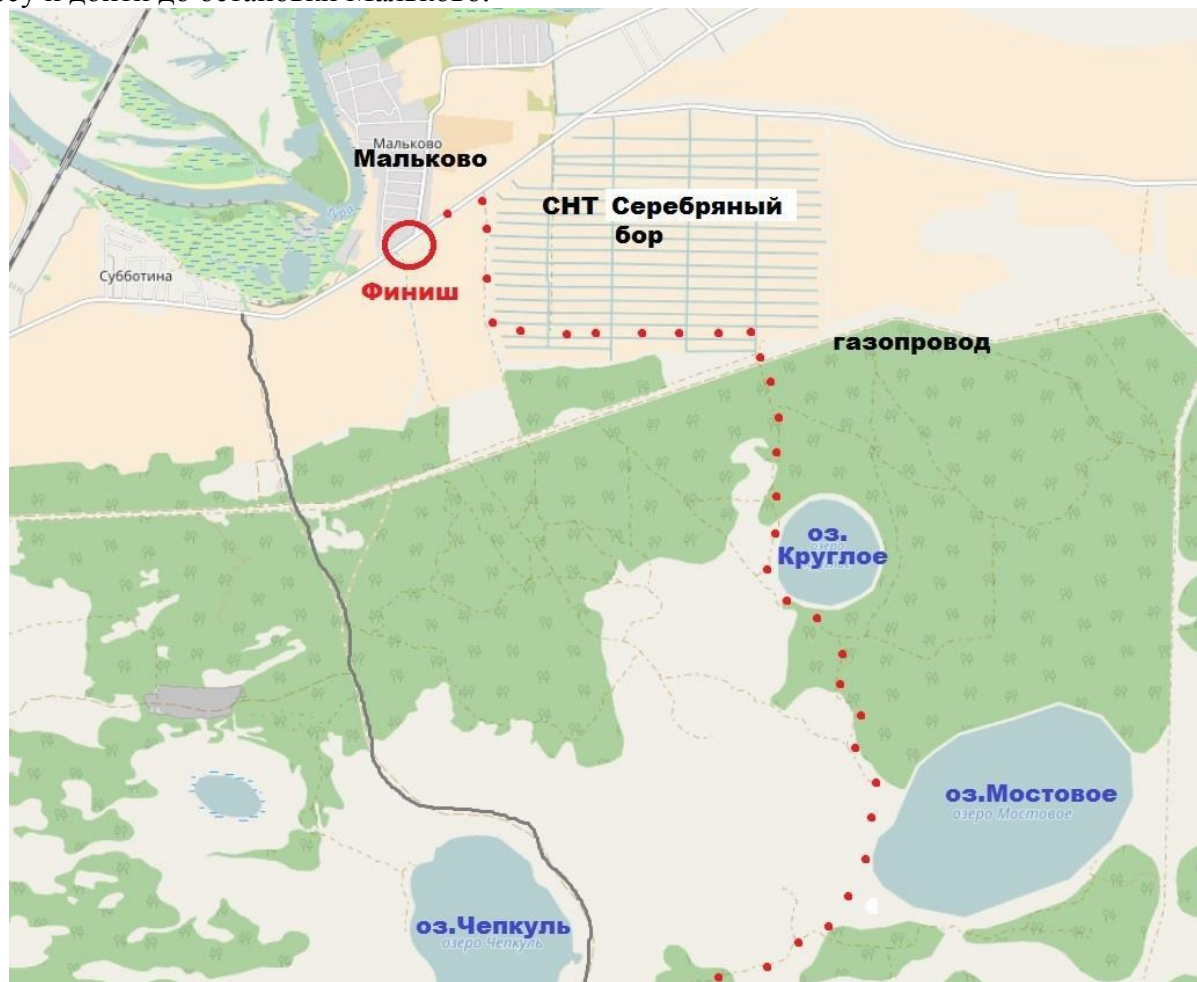
От СНТ Солнечный до карьера хорошая дорога. Пройти через карьер не представляет трудности. Спускаться и подниматься никуда не нужно, просто нужно пройти ровную площадку, где стоят вагончики и спецтехника. Шлабгаумы есть, но никто не запрещает пройти мимо них. После карьера, примерно полкилометра маршрут идет по дороге. На лыжах по этой дороге не пройти. На первой развилке, нужно свернуть направо (на запад). Здесь обычная малонаезженная лесная дорога, встречаются перекрестки, лес в основном лиственный, встречаются заболоченные участки. На северном берегу озера Мостовое начинается хвойный лес. Здесь наиболее удобные места для организации ночлега.



- Участок маршрута от оз. Мостовое до финиша.

От озера Мостовое до озера Круглое идет лесная дорога, сначала по краю лесного массива, затем углубляется в лес. Через озеро Круглое можно пройти напрямик по льду по буранным следам, а можно обойти его с западной стороны по дороге. Рядом с дачным поселком Серебряный бор маршрут пересекает газопровод, вдоль него проложена хорошая дорога, почти сразу за газопроводом начинаются дачные постройки. Пройдя через поселок нужно выйти на

трассу и дойти до остановки Мальково.



4. Топографическая картосхема похода:

Где показана в виде узкой полосы вся топографическая ситуация местности непосредственно прилегающей к нитке маршрута (предоставить трек пути для систем GPS-ГЛОНАСС).

5. Справочная информация об объектах культурно-исторического наследия, музеях, памятниках, расположенных по пути следования.

- В 1983 году на Андреевском озере создан Археологический музей-заповедник. Здесь можно посмотреть археологические артефакты, а также пройти по специальной тропе, увидеть различные типы памятников – городища, поселения, могильники, святилище. Здесь построен хантыйский городок, состоящий из жилища, лабазов, мастерской. Реконструировано зимнее жилище эпохи неолита.

- Остров Козлова на Андреевском озере. Вот, что об этом острове пишет Ситников П.С.: Он тянется почти на 3 километра, никогда не распаивался и даже не затапливался, т.к. местность на нем холмистая. Не зря там несколько тысячелетий назад люди устроили могильники для знатных особ, а несколько столетий назад и «астаны», - могилы первых мусульманских проповедников, за которыми до сих пор заботливо ухаживают жители Андреевских Юрт. Ситников считает остров сакральным и утверждает, что с ним связана мистика.

6. Основные фотографии с маршрута.

- Рыбаки на озере Андреевском.



- Проруби.



- На острове Козлова.



- Рыбаки на Андреевском озере возле СНТ Солнечный.



- Коттедж-замок на озере Песьянка .



- Вид на замок.



- Карьер.



- Рядом с озером Мостовое.



- Озеро Круглое.



Рекомендации по составлению паспорта:

- Паспорт составляют отдельно на трассу каждого основного или тренировочного похода продолжительностью более 1 сут.
- Сведения о климате и возможных стихийных явлениях в районе путешествия заносят по данным наблюдений гидрометеослужбы.
- Изменения, возникшие в процессе эксплуатации трассы похода, должны быть в месячный срок внесены во все экземпляры паспорта. При необходимости заменяют отдельные листы или составляют новый паспорт.