

ПАСПОРТ МАРШРУТА

Название маршрута	«Улицы родного села»
Нитка маршрута	П.Чугунаево - ул.Школьная - ул.Победы - ул.Заречная - ООО «Земледелие»
Разработчик	Филиал МАОУ «Велижанская СОШ»- «СОШ п. Чугунаево»
Реестровый номер	72.16.1.011
Дата составления	01.01.2019г.

ГОСТ Р 50681-2010 «Туристские услуги.
«проектирование туристских услуг»
2019г.

Паспорт маршрута




1. Справочные данные маршрута:

Страна, республика, край, область, район (место проведения)	РФ, Тюменская область, Нижнетавдинский район, п. Чугунаево					
Название маршрута	«Улицы родного села»					
Маршрут разработан (организация-адрес, разработчик-Ф.И.О., должность, телефон.	Филиал МАОУ «Велижанская СОШ»- «СОШ п. Чугунаево», Тюменская область, Нижнетавдинский район, п. Чугунаево, ул. Школьная,2 Лаптев Валерий Павлович, учитель физической культуры, 8904470710					
Нитка маршрута	П.Чугунаево перемещаемся по ул.Школьная 200м, затем поворачиваем на ул.Победы проходим 1,5 км, затем поворачиваем на ул.Заречная проходим 1,3 км. Конечный маршрут ООО «Земледелие»					
Период работы маршрута, благоприятные, рекомендуемые сроки проведения похода, действующие ограничения сроков	Поход осуществляется в летнее время, в теплую погоду. Рекомендуемые сроки похода 05.06.18, в течение одного дня					
Начало тура и пути подъезда	05.06.2018					
Характеристика маршрута	Вид туризма	Протяженность в км.	Продолжительность дней	Средство передвижения	Категория сложности	Количество инструкторов
	пешеходный	3	1	пешком		2
Особенности	Экскурсия					
Необходимый опыт туристов	нет					
Меры по обеспечению безопасности	<u>Аварийные выходы с маршрута:</u> нет <u>Потенциально опасные участки :</u> нет <u>Препятствия, явления на маршруте:</u> нет <u>Спец. снаряжение:</u> нет <u>Орг. мероприятия:</u> проведение инструктажа по технике безопасности, правила поведения во время проведения похода, правила дорожной безопасности.					
Необходимое снаряжение (личное)	нет					
Характеристика питания на маршруте	нет					
Оптимальное количество участников	15					
Краткое описание маршрута (цели, задачи, на что направлен поход, что изучат или узнают участники, указать достопримечательности)	По ходу проведения экскурсии учащиеся посмотрели строящуюся церковь; места, на которых раньше располагались старая школа, пункт приема и обработки молока. Конечным пунктом маршрута стала сельскохозяйственное мероприятие ООО «Земледелие»					

2. Подробный план прохождения маршрута похода:

День пути	Участки маршрута	Км	Способ передвижения
1	Ул.Школьная	0,2км	пешком

	Ул.Победы	1,5 км	пешком
	Ул. Заречная	1,3км	пешком
	Итого активными способами передвижения	3км	пешком

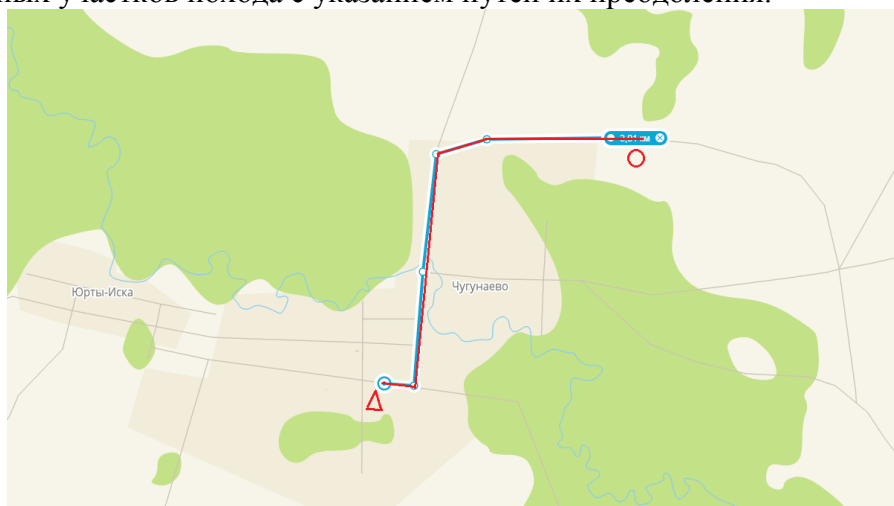
Схема маршрута похода (Приложение 1) Условные обозначения:			
	маршрут похода		места укрытий
	старт		финиш

3. Краткая характеристика маршрута похода:

- 3.1. Описание сложных участков маршрута похода; _____
 3.2. Сведения о климате в районе маршрута похода (заполняют только на период работы данного маршрута):

Сведения	Месяцы июнь					
Температура (ср. значение)	25С					
Скорость ветра, м/с (ср. значение)	0,2м/с					
Количество осадков (ср. значение)						

- 3.3. Возможные стихийные явления и действия группы при их возникновении;
 - отсутствуют.
 3.4. Благоустройство маршрута похода (маркировка, места ночлегов и укрытий, благоустройство трассы);
 3.5. Обзорная карта района похода с нанесенным на ней маршрутом, его запасными вариантами, обозначенными направлениями движения, местами ночлегов, препятствиями и ориентирами, местами съемок основных фотографий. Карту дополняют эскизами (кронами) наиболее сложных участков похода с указанием путей их преодоления.



4. Топографическая картосхема похода:

Где показана в виде узкой полосы вся топографическая ситуация местности непосредственно прилегающей к нитке маршрута (предоставить трек пути для систем GPS-ГЛОНАСС).

5. Справочная информация об объектах культурно-исторического наследия, музеях, памятниках, расположенных по пути следования.

6. Основные фотографии с маршрута.